

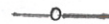







LEGENDA

ISTNIEJĄCE UZBROJENIE:

-  wod. stalowy $\Phi 40$
-  kanalizacja san. 0,15 m
-  gazociąg średniego ciśnienia
-  sieć ciepłownicza DN 250
-  przewody telekomunikacyjne
-  przewody energetyczne NN
-  słup energetyczny

PROJEKTOWANE PRZYŁĄCZE:

-  wod. PE 100 SDR 17 d=40x2,4 mm
- Z** zasawa wod. dwukielichowa DN 32
- SW** studzienka wodomierzowa PE DN 1000 z zestawem wodomierzowym DN 32, $Q_n=6,0 \text{ m}^3/\text{h}$

PRZEDSIĘBIORSTWO PROJEKTOWO-WYKONAWCZE „SAN-INSTAL” SPÓŁKA CYWILNA 07-410 Ostrołęka, ul. Kilińskiego 39/3, tel. 29-764-20-61		Skala: 1:500
Inwestor: Gmina Małkinia Górna 07-320 Małkinia Górna, ul. Przedszkolna 1		Faza: P.T.
Temat: Projekt budowlany przebudowy przyłącza wodociągowego do budynków mieszkalnych w obrębie 0013 Małkinia Górna, dz. nr: 1105/12, 1105/4, 1105/3, 1105/11, 1105/10, 1105/2		
Treść: Projekt zagospodarowania terenu		Data: 05.2016
Projektował	mgr inż. Bożena Godlewska, upr. bud. do projektowania, kierowania i nadzorowania bez ograniczeń w spec. sieci i instal. sanitarnych. nr 113/90/Os	Nr rys.: 1



mapa sąsiednia
z 18.05.2016
mgr inż. Bożena Godlewska
inspektor w Odbiór Dokumentacji
Geodezyjnej i Kartograficznej

Nie aktualizowane

Powiat ostrowski
Gmina Małkinia Górna
Czynb Małkinia Górna
Wzrost mapy sąsiedniej
Skala 1:500

STAROSTA OSTROWSKI

mapa sąsiednia

18.05.2016

mgr inż. Bożena Godlewska

inspektor w Odbiór Dokumentacji Geodezyjnej i Kartograficznej

Nie aktualizowane