




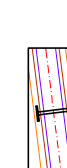



Legenda:

-  Projektowana krawężń jezdnia bitumiczna
-  Projektowana krawężń pobocza żwirowego
-  Projektowana oś jezdnii
-  Projektowane zjazdy żwirowe na drogi boczne
-  Istniejące granice pasa drogowego (dz. nr. ewid. geod. 245, 199, 48, 168)
-  Projektowany przepust z rury PEHD Ø60 cm
-  D-1 Projektowane oznakowanie pionowe

Jednostka projektująca: "DNI Projekt" s.p.a. W. Drogę i Mostów Leszek Chmielowski 07-410 Osrodek ul. Comilskiego 7/1 kom. 0608-35-88-77 NIP 758-146-34-54 Regon 550744766			
Investor: Gmina Malkinia Góma	Branża: Drogowa		
Nazwa obiektu: Droga gminna w miejsc. Treblinka - Borowe	Stadium: P.B.		
Lokalizacja: Treblinka - Borowe	Skala: 1:500		
Temat: Przebudowa drogi gminnej transportu rolniczego w miejsc. Treblinka - Borowe	Data: Marzec 2011r.		
Nazwa rysunku: PROJEKT OZNAKOWANIA PIONOWEGO	Rys. nr.: 6/3	Stron: 1	
ZESPÓŁ PROJEKTOWY			
Funkcja	Imię i nazwisko	Nr uprawnień	Podpis
k. drogowy projektant asystent proj.	mgr inż. Leszek Chmielowski Daniel Namiońko	66/94/Os	

