





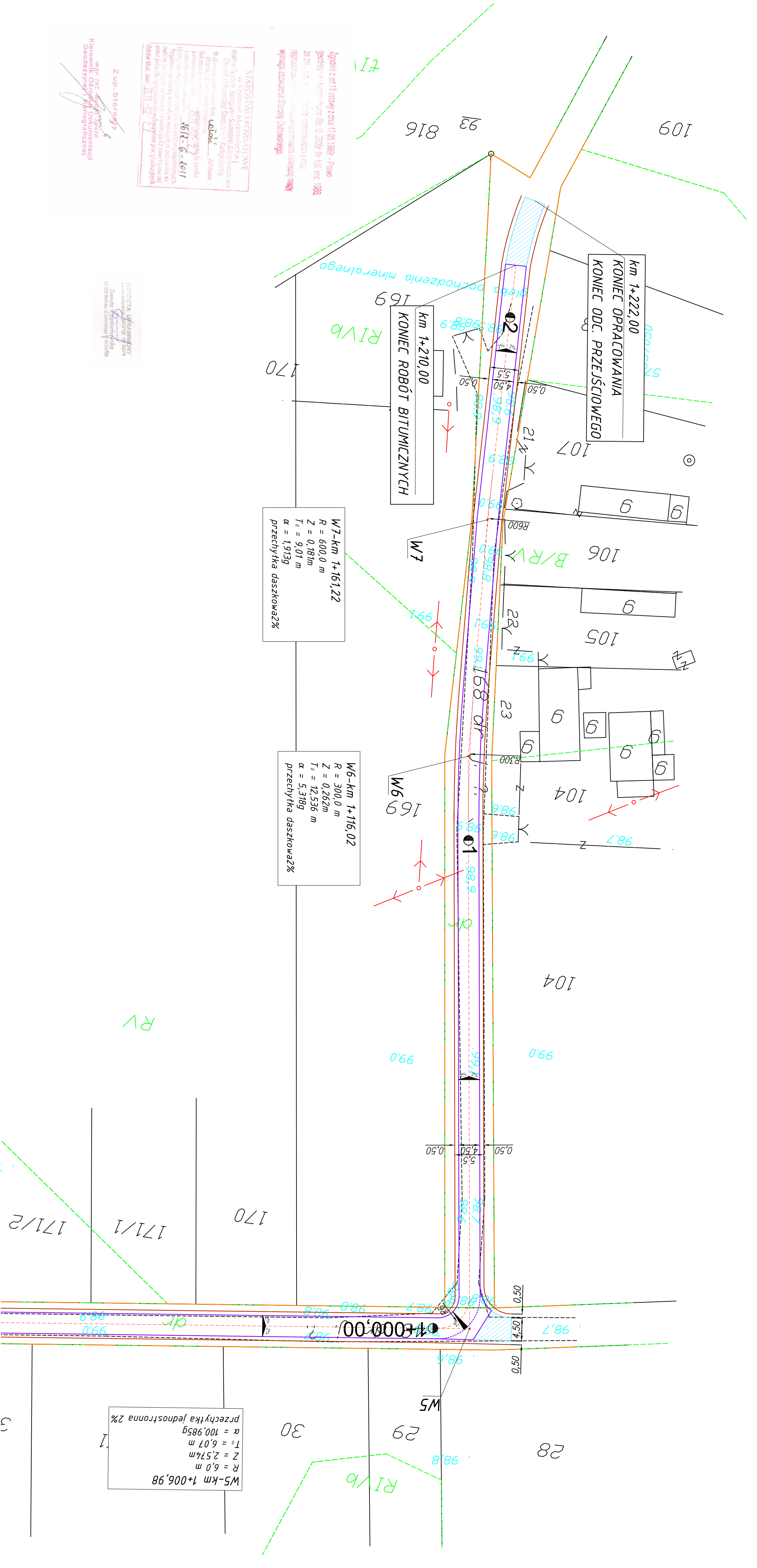


Legenda:

-  Projektowana krawędź jezdni bitumicznej
-  Projektowana krawędź pobocza żwirowego
-  Projektowana oś jezdni
-  Projektowane zjazdy żwirowe na drogi boczne
-  Istniejące granice pasa drogowego (dz. nr. ewid. geod. 245, 199, 48, 168)
-  Projektowany przepust z rury PEHD Ø60 cm

Jednostka projektująca: "DNI" Projekt" P.P.W. Drogi i Mostów Leszek Chmielwski
07-410 Osiołska ul. Gomułkięgo 71 kpm. 0608-35-88-77
NIP 758-146-34-54 Regon 550744766

Investor: Gmina Małkinia Góna	Branża: Drogowa		
Nazwa obiektu: Droga gminna w miejsc. Treblinka - Borowe	Stadium: P.B.		
Lokalizacja: Treblinka - Borowe	Skala: 1:500		
Temat: Przebudowa drogi gminnej transportu rolniczego w miejsc. Treblinka - Borowe	Data: Marzec 2011r.		
Nazwa rysunku: PROJEKT ZAGOSPODAROWANIA TERENU	Rys. nr: 2/3		
ZESPÓŁ PROJEKTOWY			
Funkcja	Imię i nazwisko	Nr uprawnień	Podpis
in. drogowy	mgr inż. Leszek Chmielwski	66/94/0s	
projektant			
asystent proj.	Daniel Namotko		



STAROSTWO POWIATOWE
w Osirołku
Alfons Górecki
Dziękuję za...
2011-03-15

GEODEZJA UPRZEMOŚLIWIA
Dariusz Kępczyński
07-398-81-111

Z up. Stereotypy
Kierownik Ośrodka Szytu
Geodezyjnej i Kartograficznej