

UCHWAŁA NR 224/XXXVII/2017
RADY GMINY MAŁKINIA GÓRNA

z dnia 5 czerwca 2017 r.

w sprawie zaliczenia dróg do kategorii dróg gminnych.

Na podstawie art. 18 ust. 2 pkt 15 ustawy z dnia 8 marca 1990 r. o samorządzie gminnym (Dz. U. z 2016 r. poz. 446 z późn. zm.) oraz art. 7 ust. 2 i 3 ustawy z dnia 21 marca 1985 r. o drogach publicznych (Dz. U. z 2016 r. poz. 1440 z późn. zm.), po zasięgnięciu opinii Zarządu Powiatu Ostrowskiego, uchwała się co następuje:

§ 1. Zalicza się do kategorii dróg gminnych drogi o znaczeniu lokalnym niezliczone do innych kategorii, stanowiące uzupełnienie sieci dróg służących miejscowym potrzebom zgodnie z wykazem:

Lp.	Nazwa drogi	Przebieg i długość drogi	Nr działki - obręb
1.	Małkinia Górna ul. 11 Listopada	Zawisty Podleśne, droga lp. 15 w tabeli – droga gminna Nr 260425W ul. Witosy w Małkini Górnej (440 m)	Nr 636 obręb - Zawisty Podleśne, Nr 1445 - obręb Kańkowo
2.	Małkinia Górna ul. 15 Sierpnia	Małkinia Górna , droga powiatowa Nr 2653W – Małkinia Górna ul. 11 Listopada. (140 m)	Nr 2354, 2353, 2349, 2352 ,2351, 2350, 629/4, 628/2, 627/1, 626/3, 625/4 – obręb Małkinia Górna
3.	Małkinia Górna	Małkinia Górna, droga powiatowa Nr 2535W, ul. Kościelna – Małkinia Górna, droga wojewódzka Nr 694 ul. Ostrowska (920 m)	Nr 624/1, 624/3, 663/2, 662/2 – obręb Małkinia Górna
4.	Małkinia Górna ul. Strażacka	Małkinia Górna, droga wojewódzka Nr 627 – Małkinia Górna, droga wojewódzka Nr 694 (230 m)	Nr 153/2, 154/6,154/10,154/15 – obręb Małkinia Górna
5.	Małkinia Górna ul. Kolejowa	Małkinia Górna, linia kolejowa Małkinia Górna - Ostrołęka – osiedle mieszkaniowe Małkinia Górna (1800 m)	Nr 797/113, 797/108, 797/110, 797/101, 797/105, 797/75, 797/145 – obręb Małkinia Górna
6.	Małkinia Górna	Małkinia Górna - wjazd na stację PKP (200m)	Nr 797/75 – obręb Małkinia Górna
7.	Małkinia Górna – Małkinia Mała - Przewóz	Małkinia Górna, droga wojewódzka Nr 694 – Małkinia Mała Przewóz, linia kolejowa Warszawa – Białystok. (450 m)	Nr 350 – obręb Małkinia Górna
8.	Zawisty Nadbużne ul. Konwaliowa	Zawisty Nadbużne, droga wojewódzka Nr 694 - Zawisty Nadbużne ul. Liliowa (100 m)	Nr 967 – obręb Zawisty Nadbużne
9.	Zawisty Nadbużne ul. Sasankowa	Zawisty Nadbużne, droga wojewódzka Nr 694 – Zawisty Nadbużne ul. Liliowa (120 m)	Nr 968 – obręb Zawisty Nadbużne
10.	Zawisty Nadbużne ul. Różana	Zawisty Nadbużne ul. Liliowa – Zawisty Nadbużne ul. Magnoliowa (80 m)	Nr 970 – obręb Zawisty Nadbużne

11.	Zawisty Nadbużne ul. Liliowa	Zawisty Nadbużne ul. Różana – Zawisty Nadbużne ul. Jaśminowa (460 m)	Nr 969, 141/2, 142/2, 145/2 – obręb Zawisty Nadbużne
12.	Zawisty Nadbużne ul. Magnoliowa	Zawisty Nadbużne ul. Różana – Zawisty Nadbużne, droga bez przejazdu (130 m)	Nr 971 – obręb Zawisty Nadbużne
13.	Zawisty Nadbużne ul. Jaśminowa	Zawisty Nadbużne od drogi wojewódzkiej Nr 694 , Zawisty Nadbużne droga gminna Nr 260407W (550 m)	Nr 233 – obręb Zawisty Nadbużne
14.	Zawisty Podleśne – Rostki Wielkie - Rostki Piotrowice	Zawisty Podleśne , droga powiatowa Nr 2653W– droga wojewódzka Nr 694 Rostki Piotrowice. (2300 m)	Nr 480 - obręb Zawisty Podleśne, Nr 496, 755 – obręb Rostki Wielkie, Nr 15 -obręb Rostki Piotrowice
15.	Zawisty Podleśne - Kańkowo - Małkinia Górna	Zawisty Podleśne, droga powiatowa nr 2653W – Kańkowo - ul. 11 Listopada Małkinia Górna – lp. 1 w tabeli (1160 m)	Nr 606 obręb Zawisty Podleśne, Nr 1445 obręb Kańkowo
16.	Zawisty Podleśne	Zawisty Podleśne – granica gminy Zaręby Kościelne (2070 m)	Nr 28 – obręb Zawisty Podleśne
17.	Zawisty Nadbużne – Zawisty Podleśne	Zawisty Nadbużne, droga wojewódzka nr 694 – Zawisty Podleśne, droga gminna poz. nr 14 w tabeli. (1200 m)	Nr 103 – obręb Zawisty Nadbużne, Nr 605 - obręb Zawisty Podleśne
18.	Rostki Piotrowice – Podgórze Gazdy	Rostki Piotrowice – Podgórze Gazdy, granica gminy Zaręby Kościelne (2250 m)	Nr 42 – obręb Rostki Piotrowice, Nr 53, 54 – obręb Podgórze Gazdy
19.	Niegowiec	Niegowiec od drogi wojewódzkiej Nr 627 – droga bez przejazdu (800 m)	Nr 158 - obręb Niegowiec
20.	Kańkowo	Kańkowo od drogi powiatowej nr 2653W do przejazdu kolejowego linii Małkinia – Ostrołęka (200m)	Nr 63/2 – obręb Kańkowo
21.	Kańkowo	Kańkowo od działki 23/2 – droga powiatowa nr 2635W (1900m)	Nr 955 – obręb Kańkowo
22.	Daniłówka Pierwsza - Kańkowo	Daniłówka Pierwsza, droga powiatowa Nr 2653W – Kańkowo, droga gminna 260405W. (2100 m)	Nr 66/2 – obręb Kańkowo
23.	Daniłowo Parcele	Daniłowo Parcele , od drogi gminnej Nr 260402W Daniłowo Parcele, droga bez przejazdu. (750 m)	Nr 185 – obręb Daniłowo Parcele
24.	Poniatowo	Poniatowo od dawnej drogi wojewódzkiej Nr 627 do granicy gminy	Nr 376 – obręb Poniatowo

		(2400 m)	
25.	Grądy – Poniatowo	Grądy od drogi gminnej Nr 260419W do drogi w Poniatowie wymienionej w wykazie w poz. 24. (1200 m)	Nr 661 – obręb Grądy
26.	Prostyń	Prostyń od drogi gminnej Nr 260417W do działki Nr 506 – droga bez przejazdu (600 m)	Nr 552/1 – obręb Prostyń
27.	Prostyń - Borowe	Prostyń od drogi powiatowej Nr 2636W – Borowe, droga gminna Nr 260416W (1900 m)	Nr 838,849 obręb Prostyń i 232 obręb Borowe
28.	Prostyń	Prostyń droga powiatowa Nr 2636W – Prostyń droga gminna Nr 260417W (950 m)	Nr 1203 – obręb Prostyń
29.	Prostyń - Borowe	Prostyń droga powiatowa Nr 2636W – Borowe droga gminna Nr 260416W (2450 m)	Nr 127 – obręb Prostyń, nr 40 obręb Borowe
30.	Prostyń	Prostyń - od drogi powiatowej Nr 2636W do drogi powiatowej Nr 2636W, lewa strona od drogi powiatowej w kierunku stacji PKP Prostyń (970 m)	Nr 944, 901, 977 – obręb Prostyń
31.	Prostyń	Prostyń od drogi powiatowej Nr 2636W do drogi powiatowej 2636W, prawa strona od drogi powiatowej, kierunek stacja PKP Prostyń (1050 m)	Nr 250, 274, 300 – obręb Prostyń
32.	Prostyń	Prostyń od drogi powiatowej Nr 2636W do drogi powiatowej Nr 2636W, lewa strona od drogi powiatowej, kierunek stacja PKP Prostyń (550 m)	Nr 351, 358 – obręb Prostyń
33.	Kielczew	Kielczew od drogi powiatowej Nr 2636W do drogi gminnej Nr 260420W Kielczew ul. Leśna (1100 m)	Nr 1289/9999 – obręb Kielczew
34.	Kielczew	Kielczew od drogi powiatowej Nr 2636W, droga bez przejazdu (600 m)	Nr 1863 – obręb Kielczew
35.	Kielczew	Kielczew ul. Folwarczna (700 m)	Nr 545, 556, 526 – obręb Kielczew
36.	Kielczew	Kielczew ul. Wesoła (640 m)	Nr 1838 – obręb Kielczew
37.	Kielczew	Kielczew ul. Dolna (330 m)	Nr 1884 – obręb Kielczew
38.	Kielczew	Kielczew ul. Spokojna (1300 m)	Nr 563/2, 1805, 1840 – obręb Kielczew
39.	Kielczew	Kielczew od drogi powiatowej Nr 2636W do ul. Wiejskiej, droga gminna Nr 260444W	Nr 251, 252 - obręb Kielczew

	(2570 m)	
--	----------	--

§ 2. 1. Położenie i przebieg dróg, o których mowa w § 1 zostało określone na mapach stanowiących załączniki od nr 1 do nr 39 niniejszej uchwały.

2. Numery załączników odpowiadają liczbie porządkowej w wykazie dróg.

§ 3. Wykonanie uchwały powierza się Wójtowi Gminy Małkinia Górna.

§ 4. Uchwała wchodzi w życie po upływie 14 dni od dnia ogłoszenia w Dzienniku Urzędowym Województwa Mazowieckiego.

Przewodniczący Rady Gminy

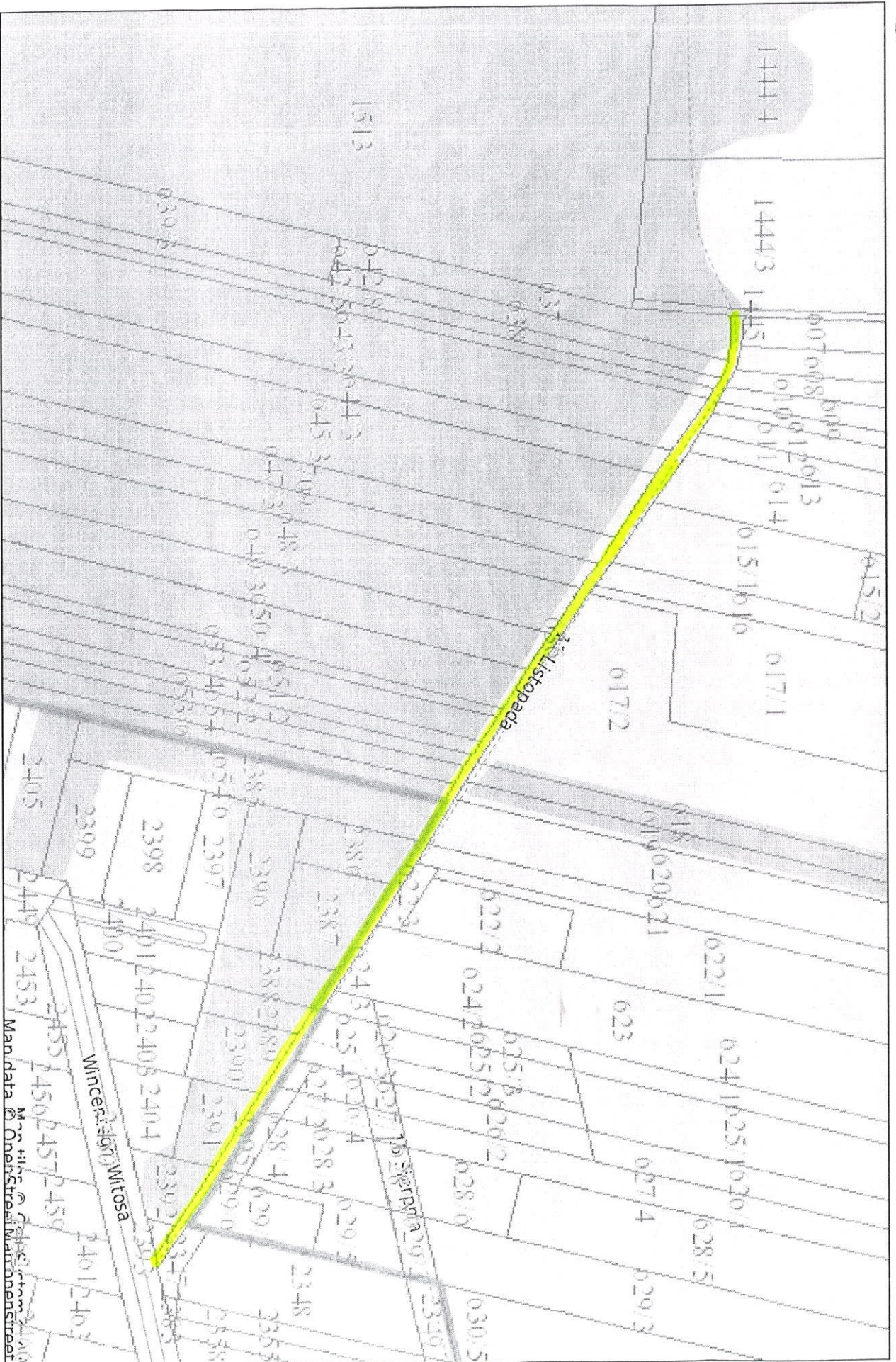
Zbigniew Nietubyc



System Informacji Przestrzennej Gminy Małkinia


Załącznik nr do Uchwały Nr 224/XXXVII/2017
 Rady Gminy Małkinia Górna z dnia 05 czerwca 2017

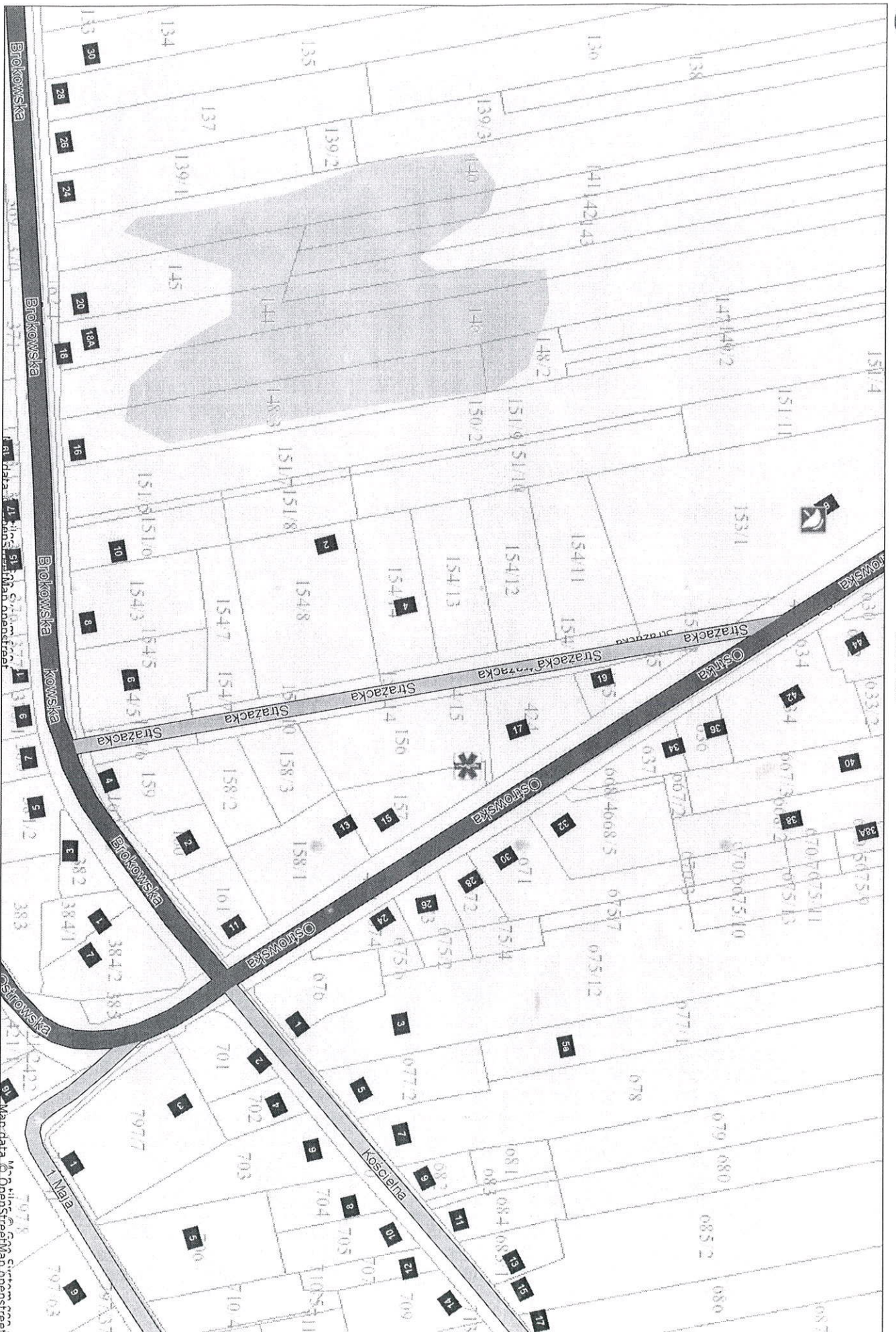
skala 1 : 2000

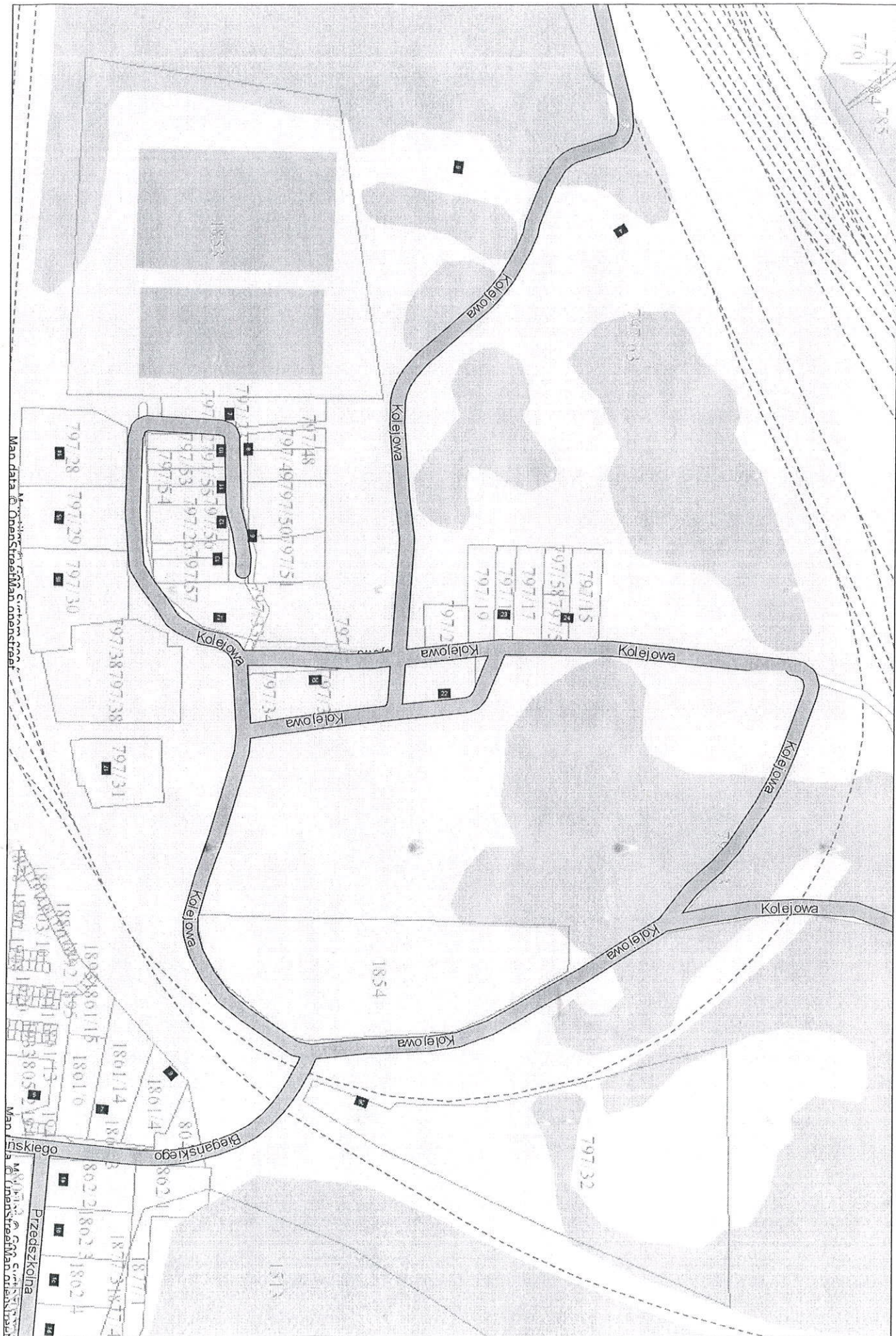


Niniejszy wydruk nie stanowi dokumentu w rozumieniu przepisów prawa
wydrukowano w serwisie malinkinagorna.e-map.net dnia 2016-12-14 14:10:10

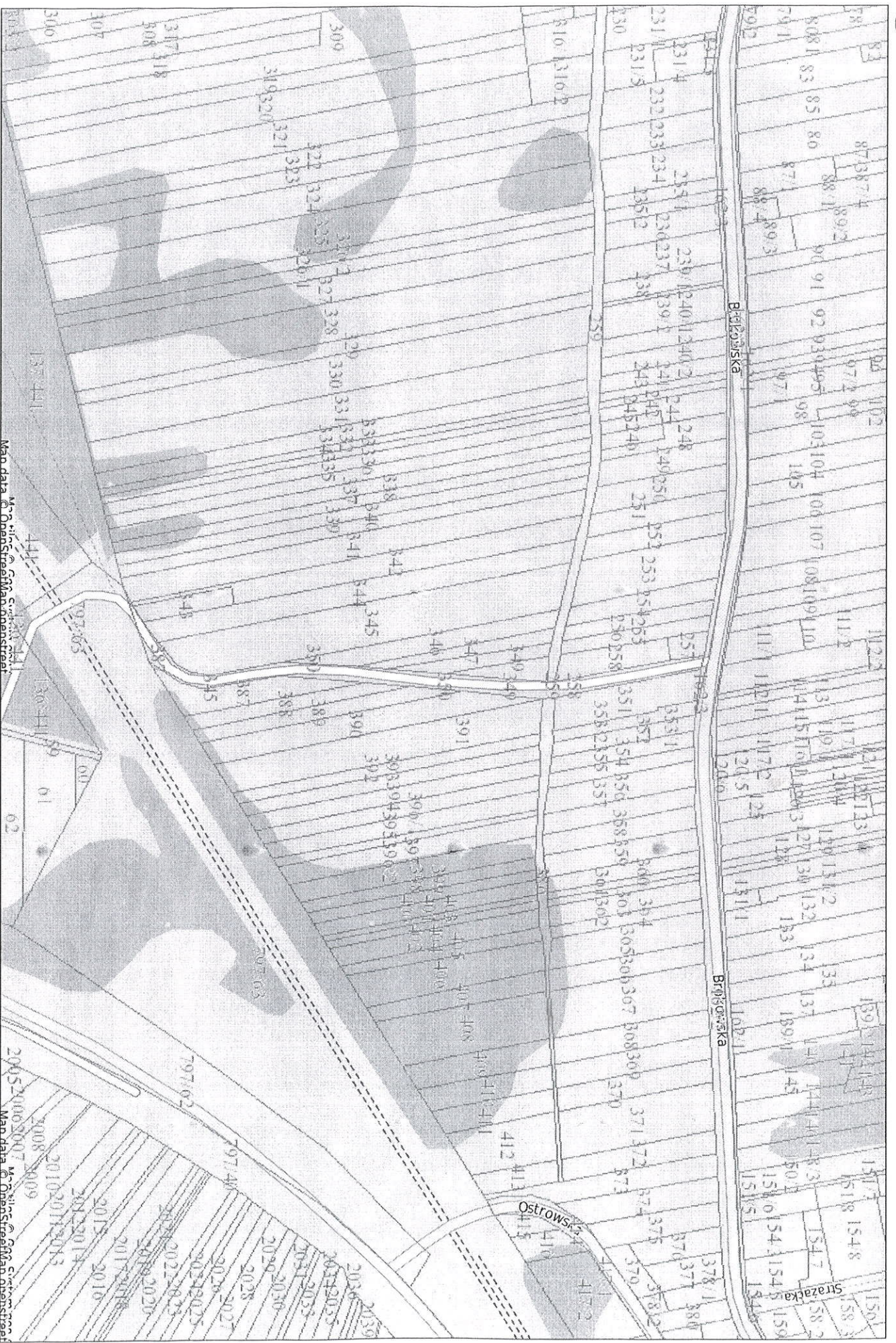


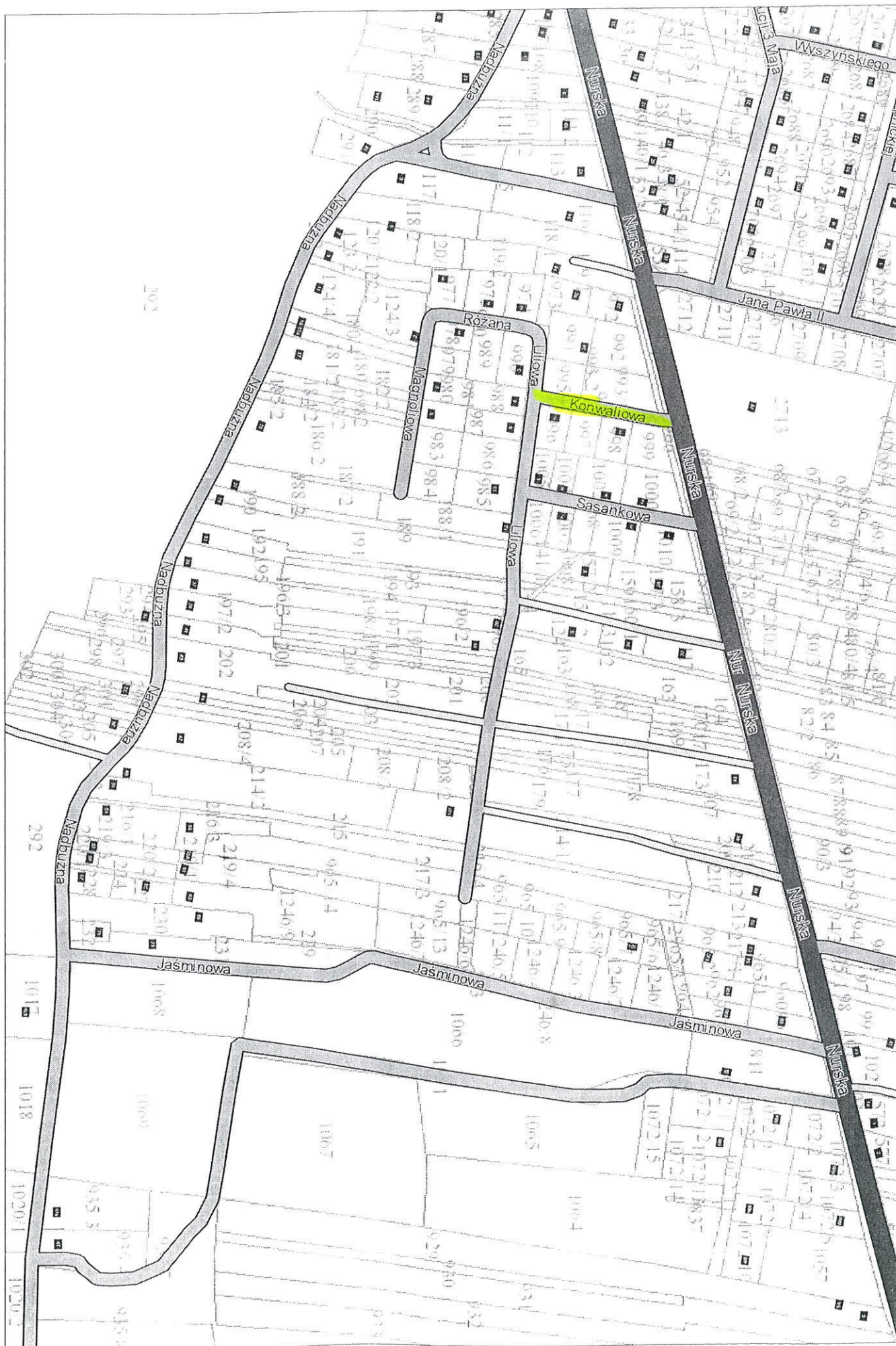

















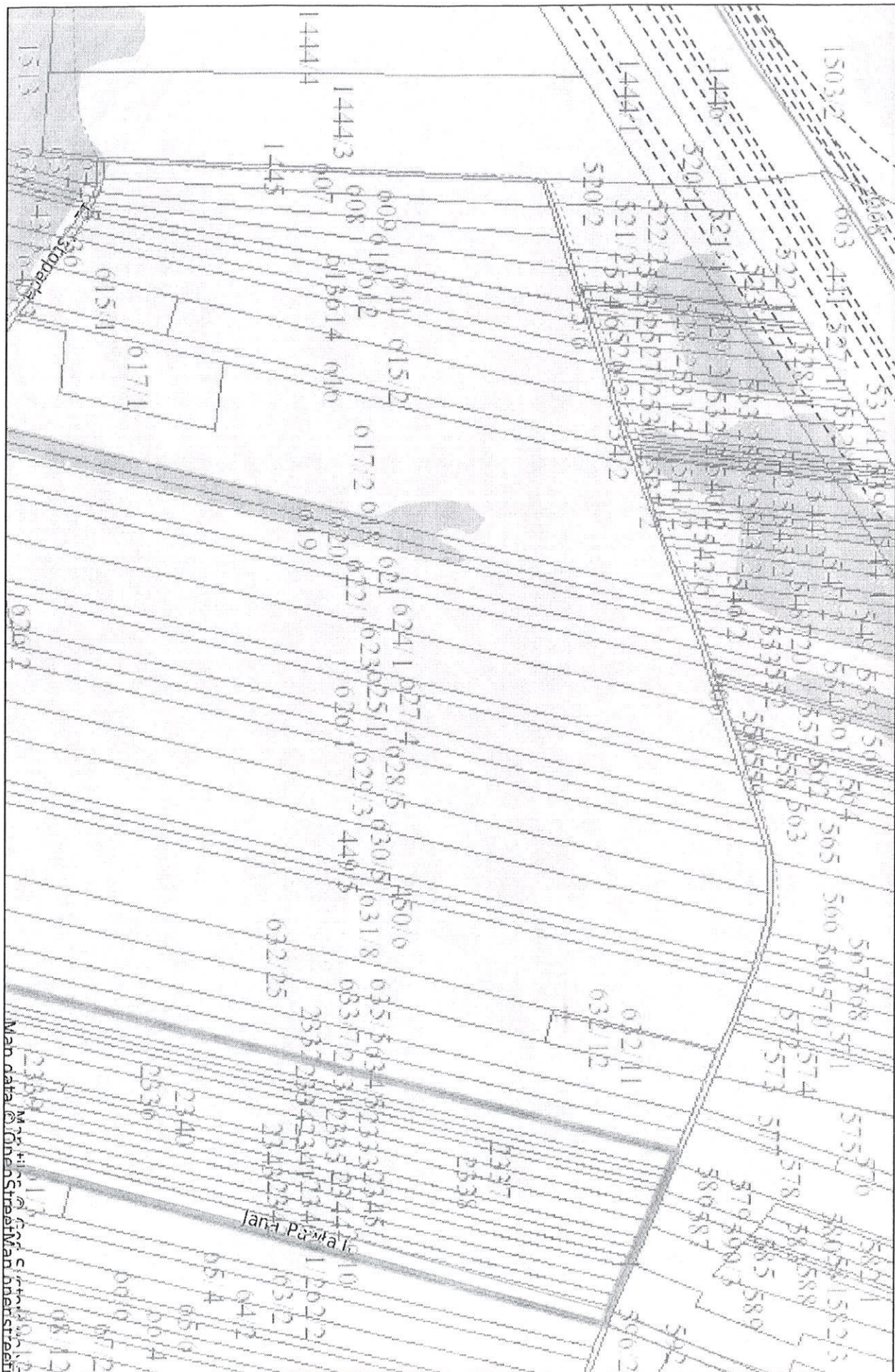
Niniejszy wydruk nie stanowi dokumentu w rozumieniu przepisów prawa
wydrukowano w serwisie matkoniagorna.e-map.net dnia 2016-10-26 13:26:29














System Informacji Przestrzennej Gminy Małkinia

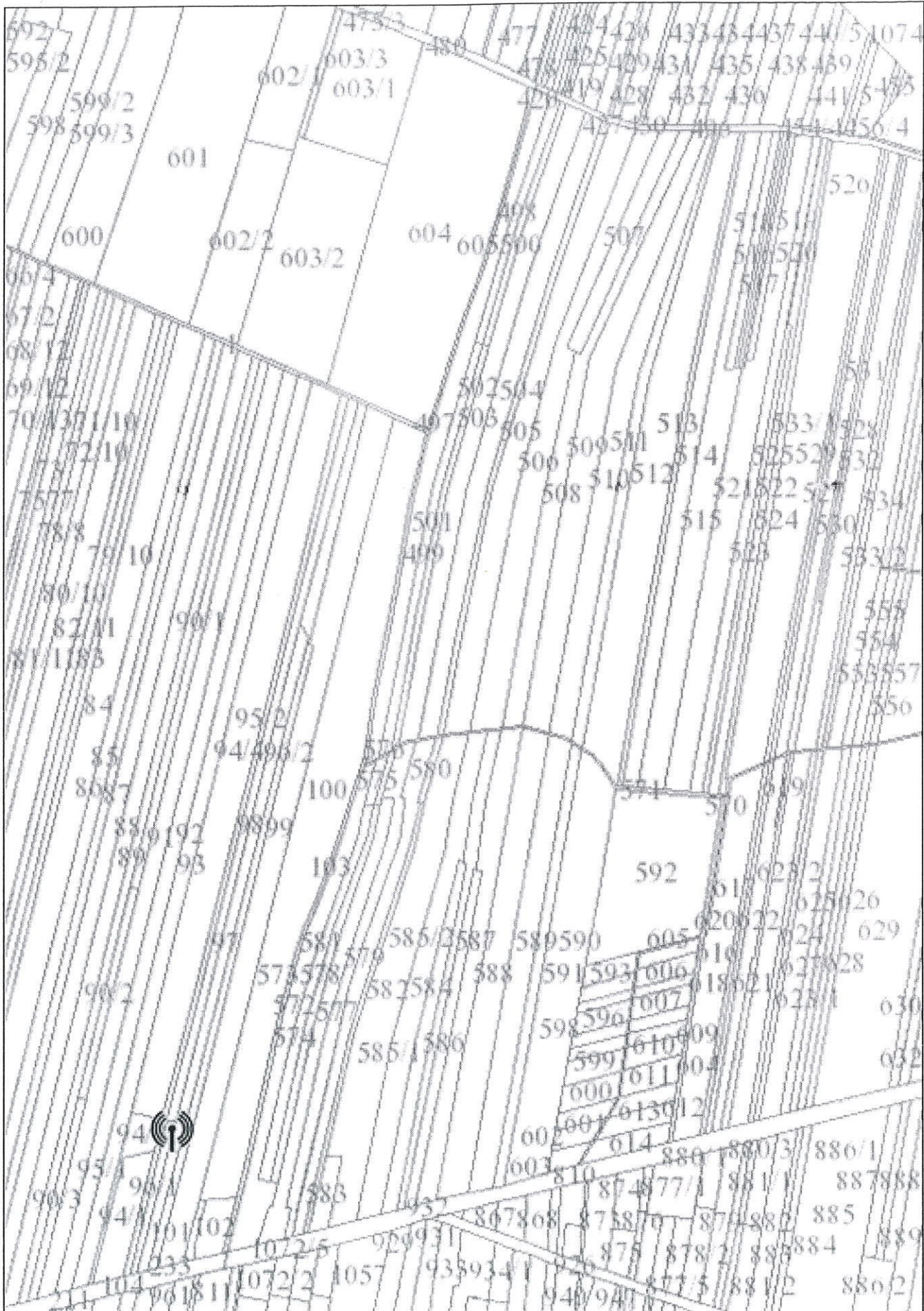
skala 1 : 10000





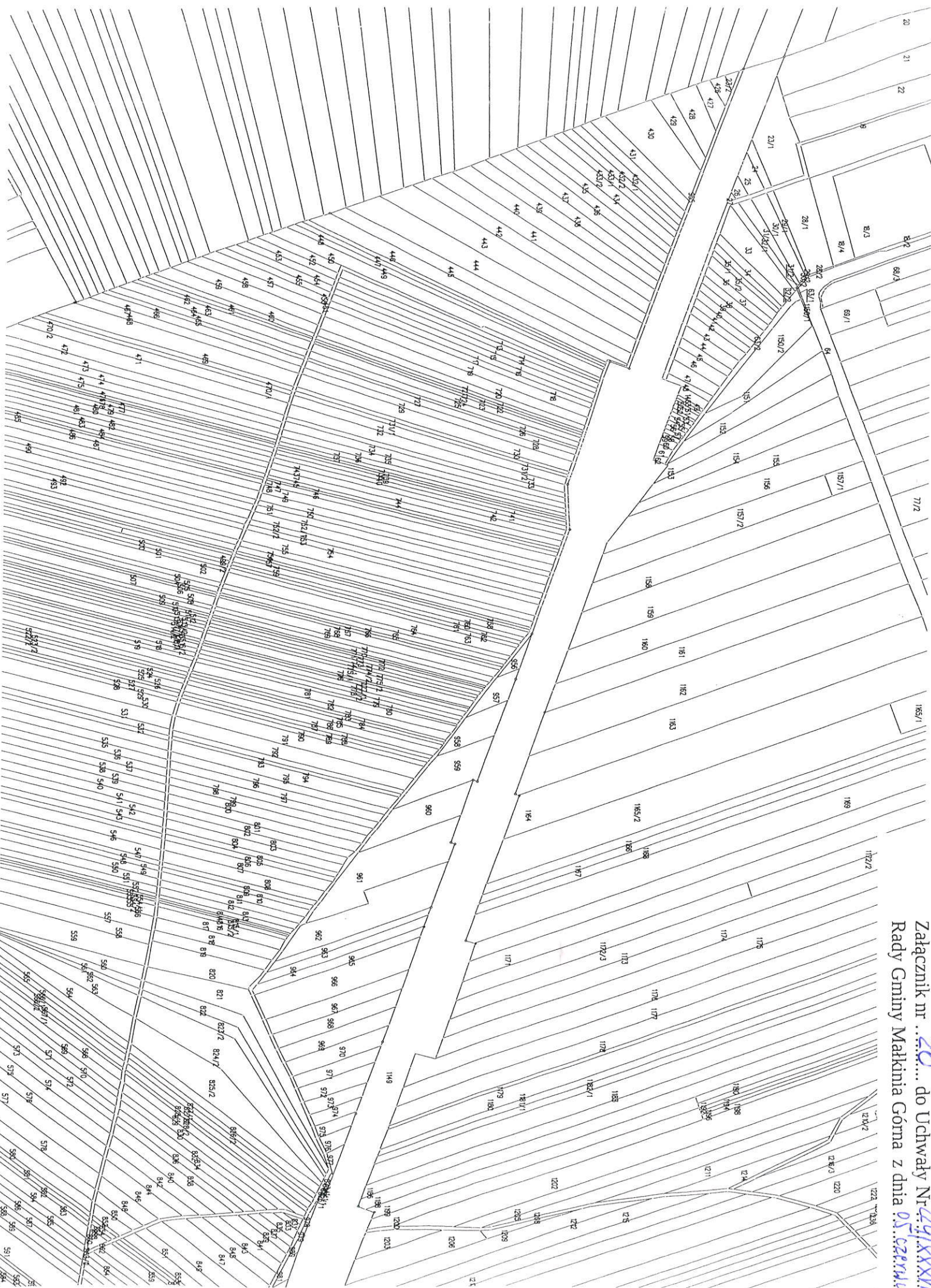
System Informacji Przestrzennej Gminy Małkinia

skala 1 : 5000

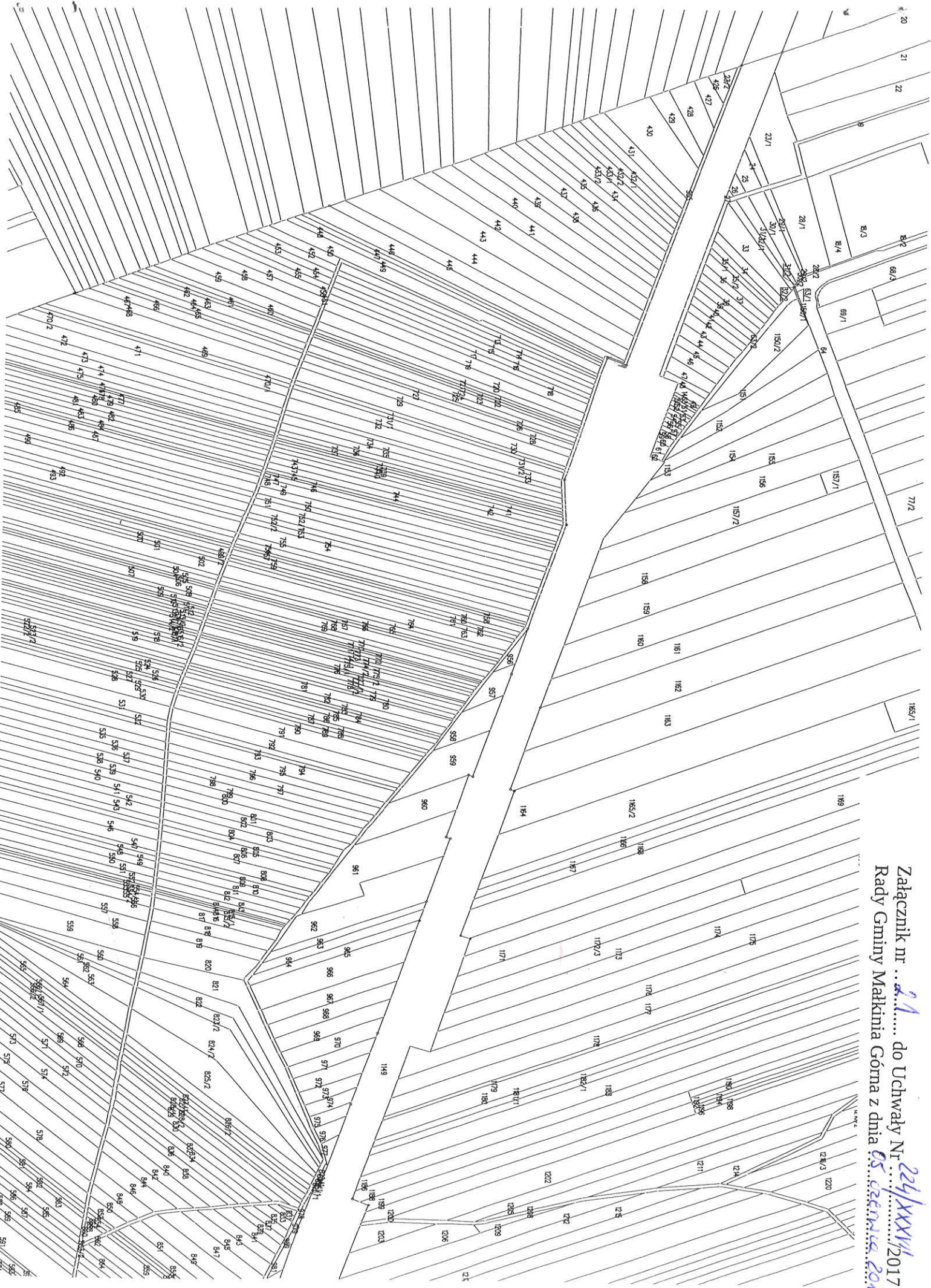






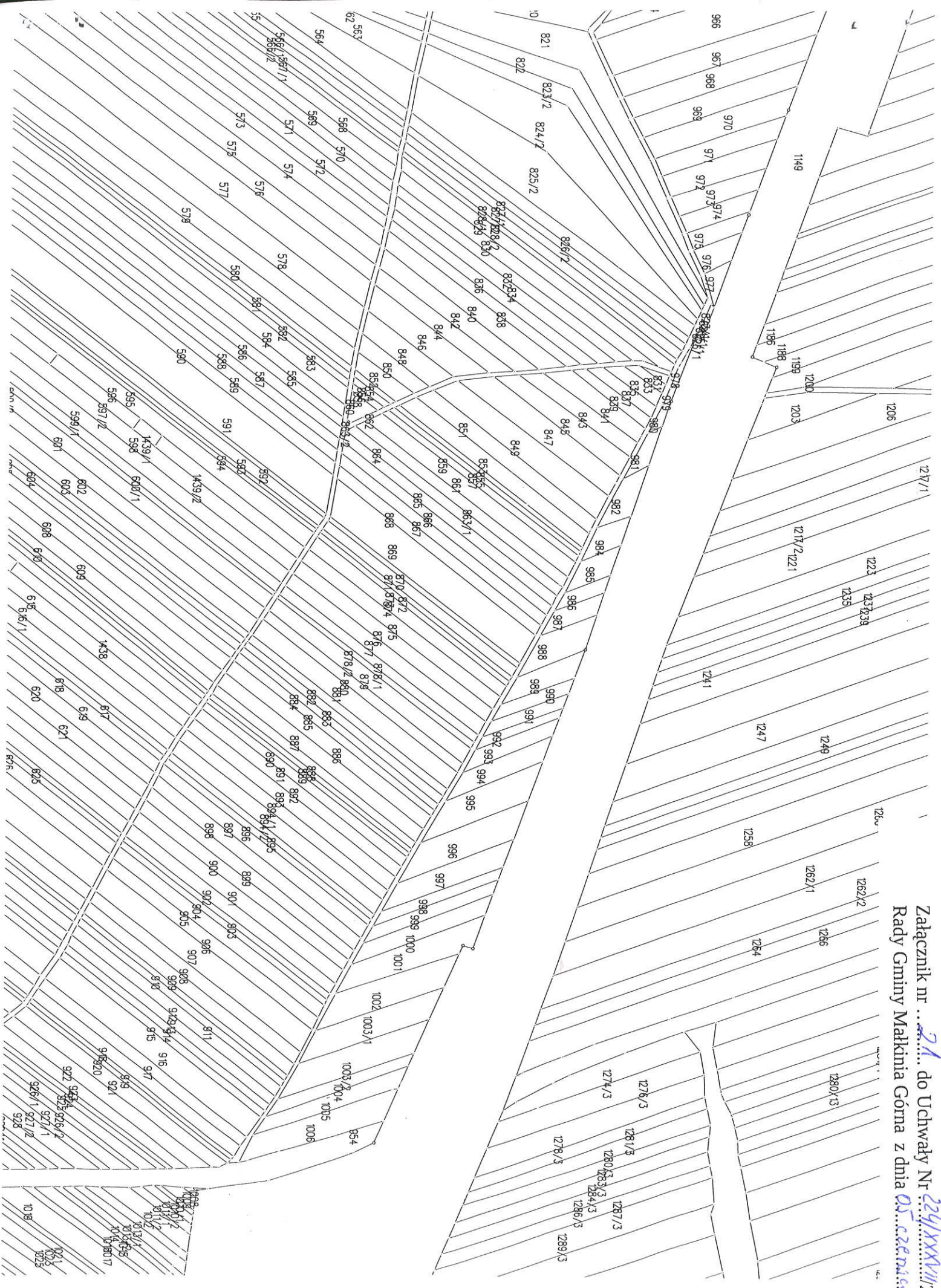


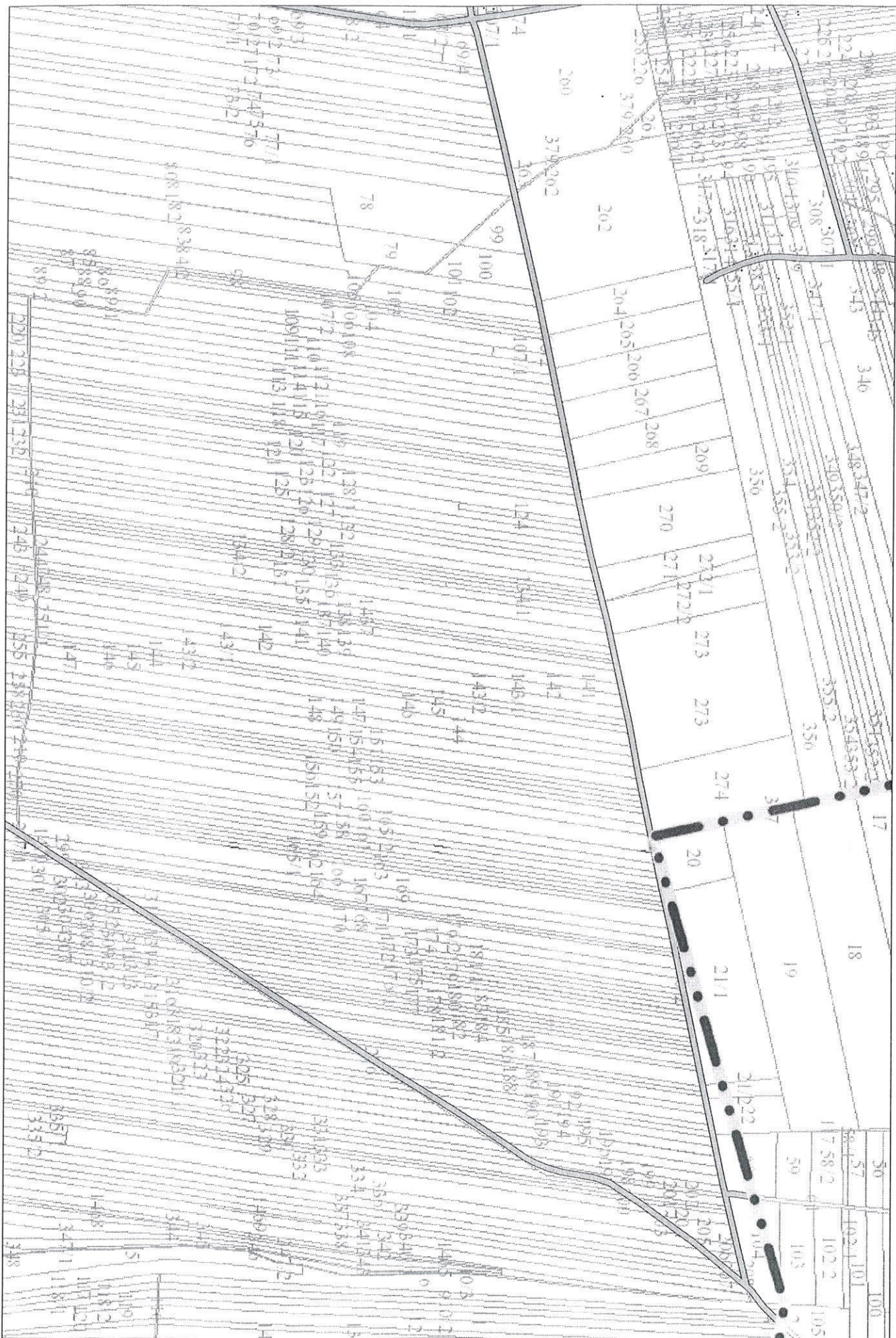
Załącznik nr 20 do Uchwały Nr 24/XXXIII/2017
Rady Gminy Małkinia Góra z dnia 05.02.2018 r.




Załącznik nr 21 do Uchwały Nr 224/XXVII/2017
Rady Gminy Małkinia Góra z dnia 05.02.2017
05.02.2017

Załącznik nr 21 do Uchwały Nr 224/XXXVIII/2017
Rady Gminy Małkinia Górna z dnia 05.02.2017r.





Załącznik nr *23* do Uchwały Nr *229/XXXVIII/2017*
Rady Gminy Matkonia Górna z dnia *05.02.2017r.*





System Informacji Przestrzennej Gminy Małkinia

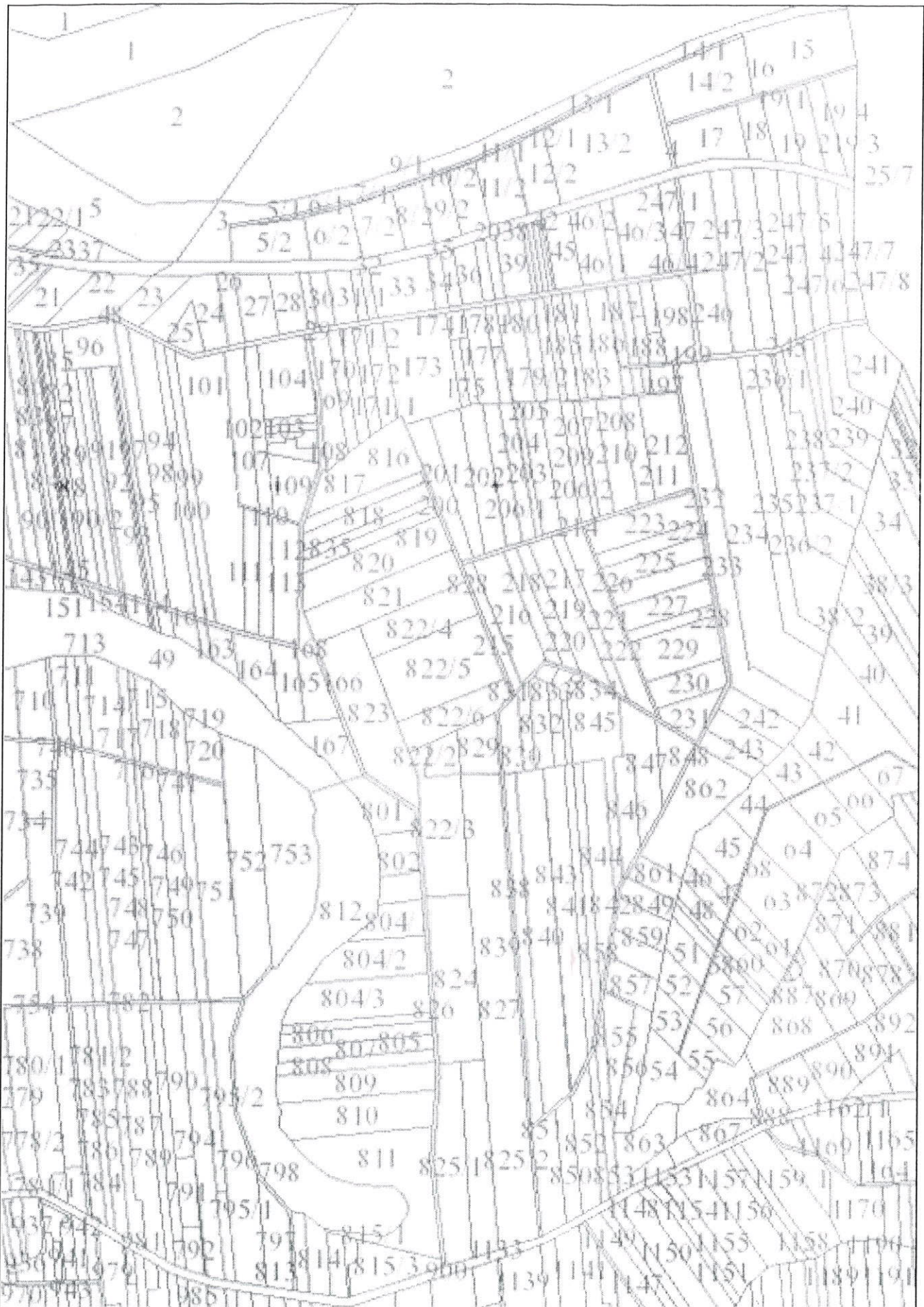
skala 1 : 10000

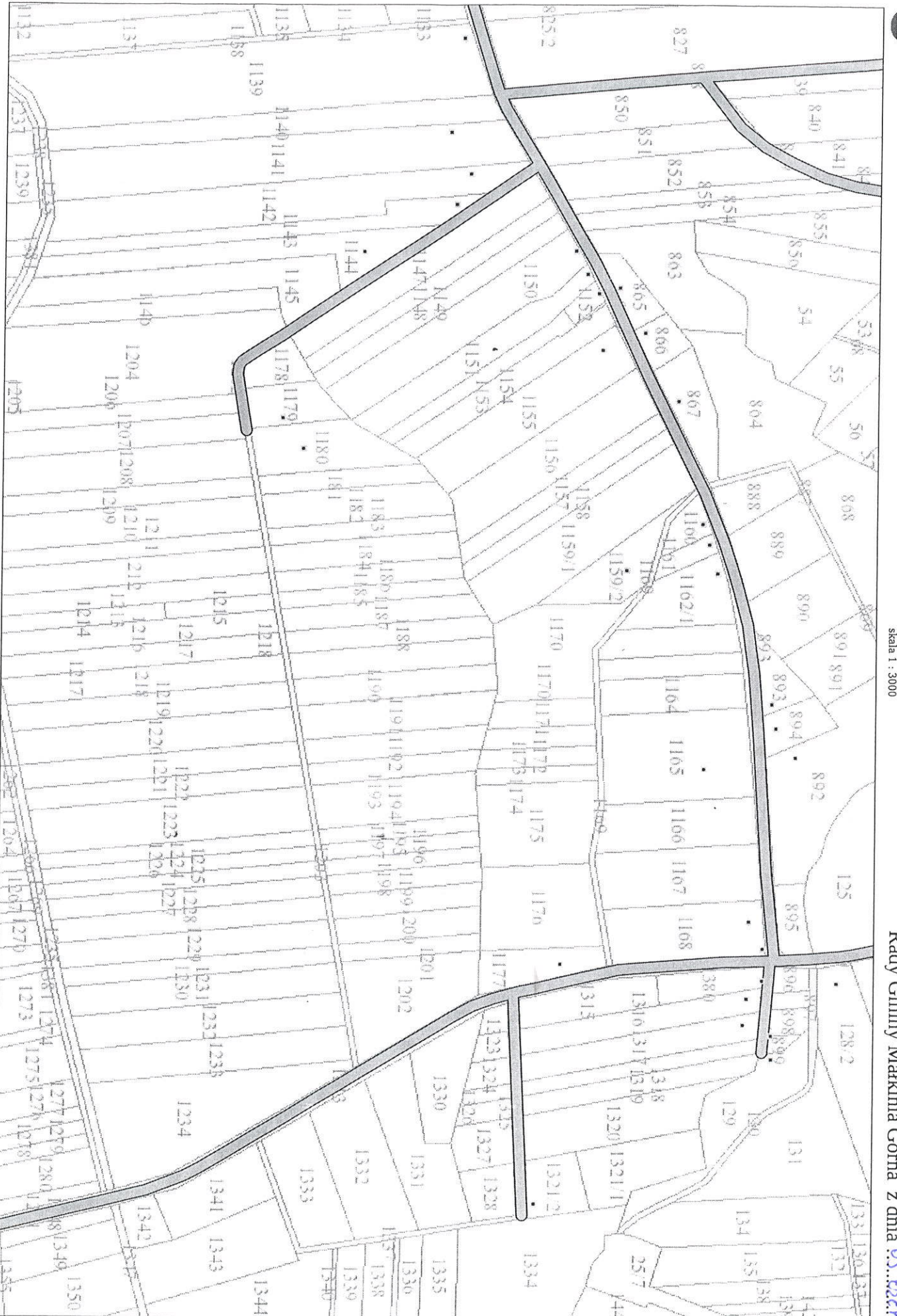




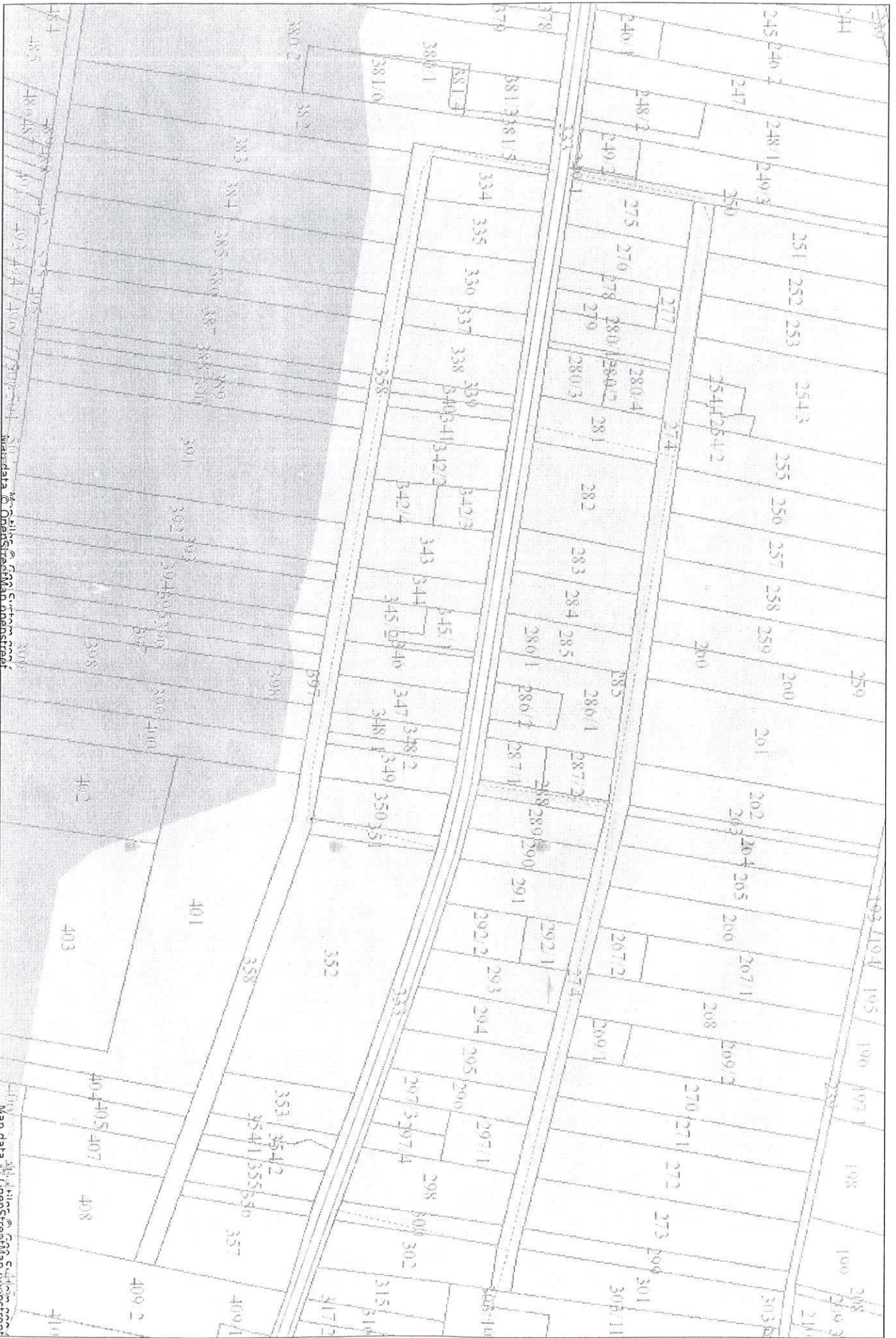


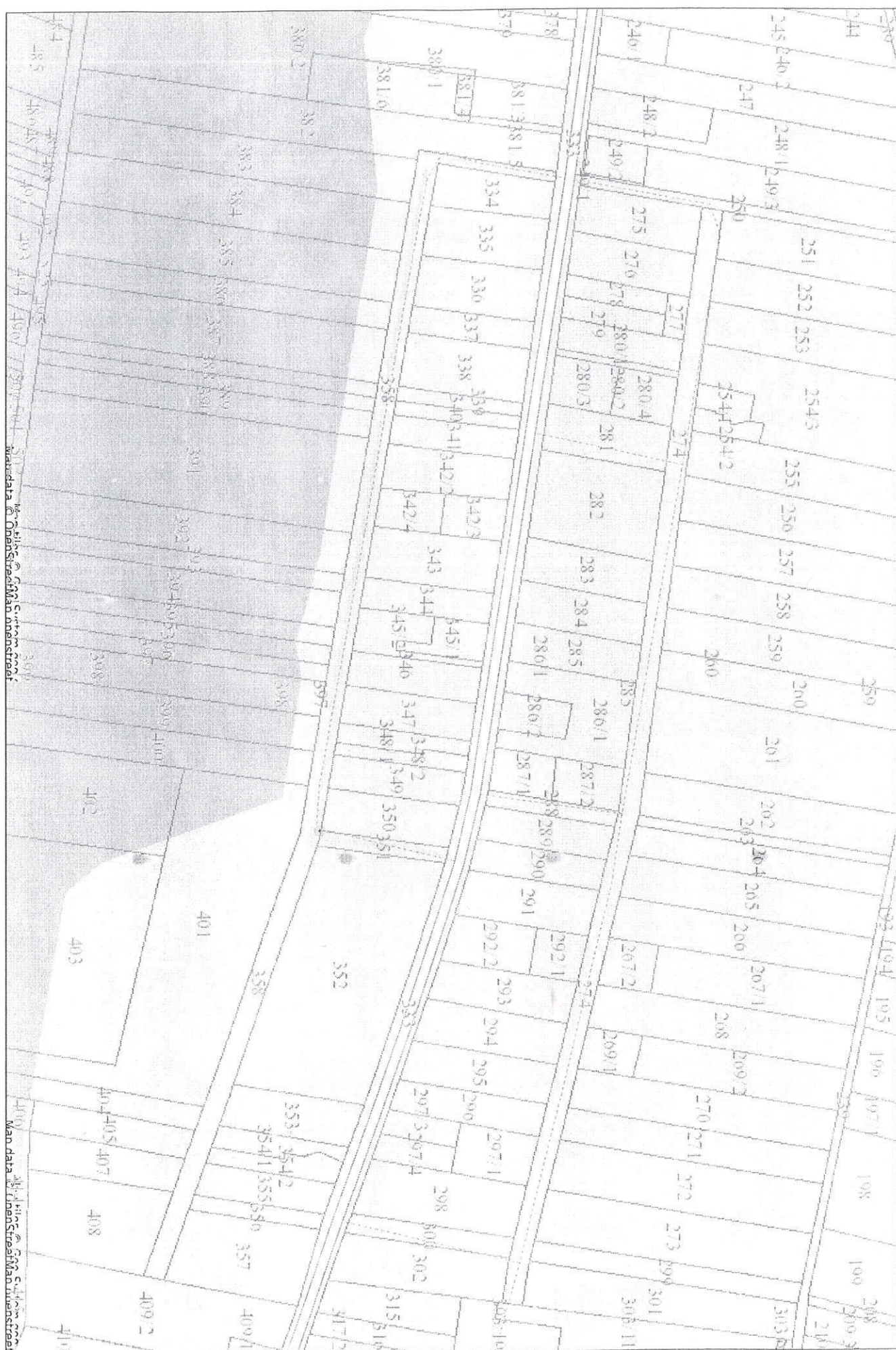
System Informacji Przestrzennej Gminy Małkinia
skala 1 : 8000

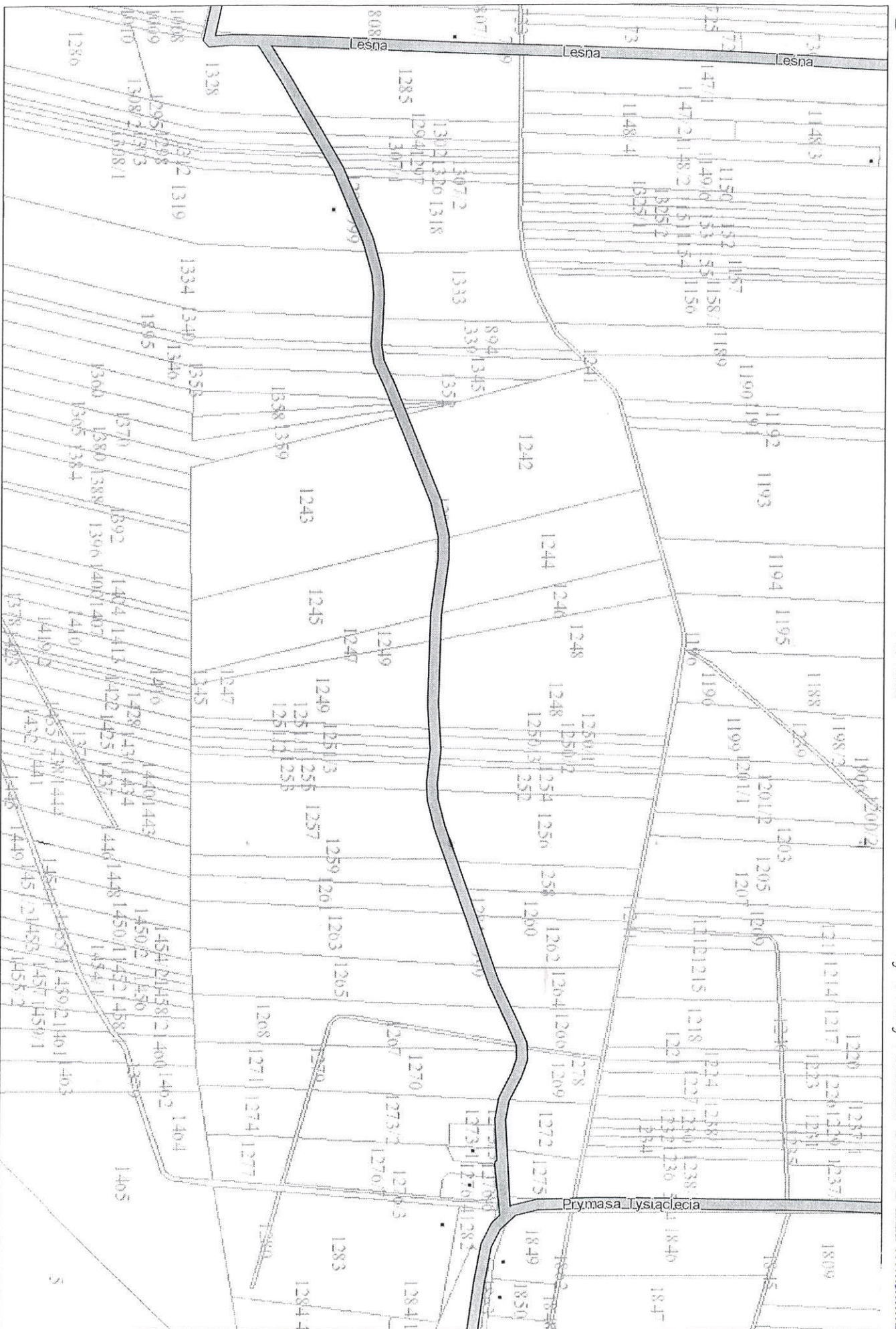


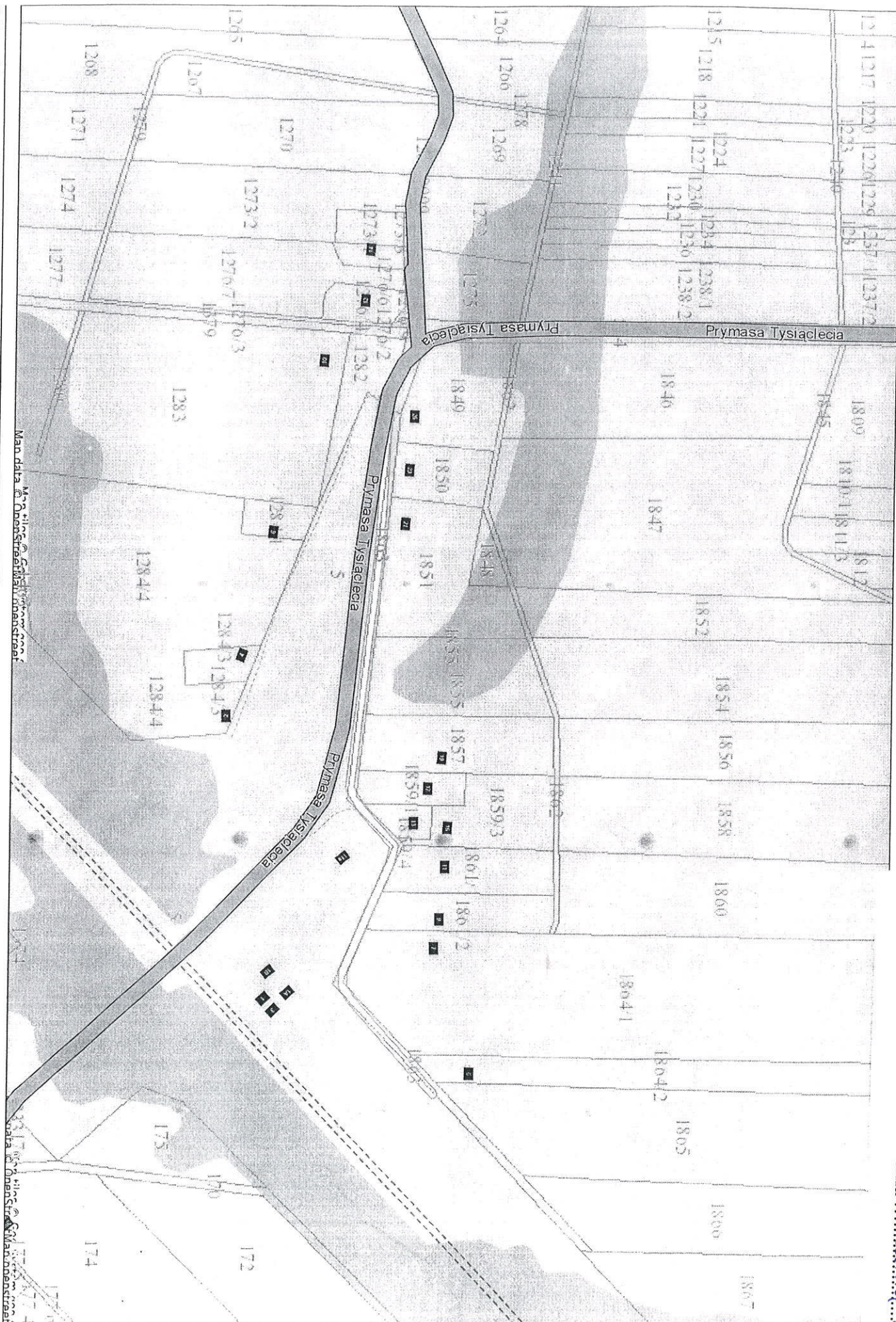




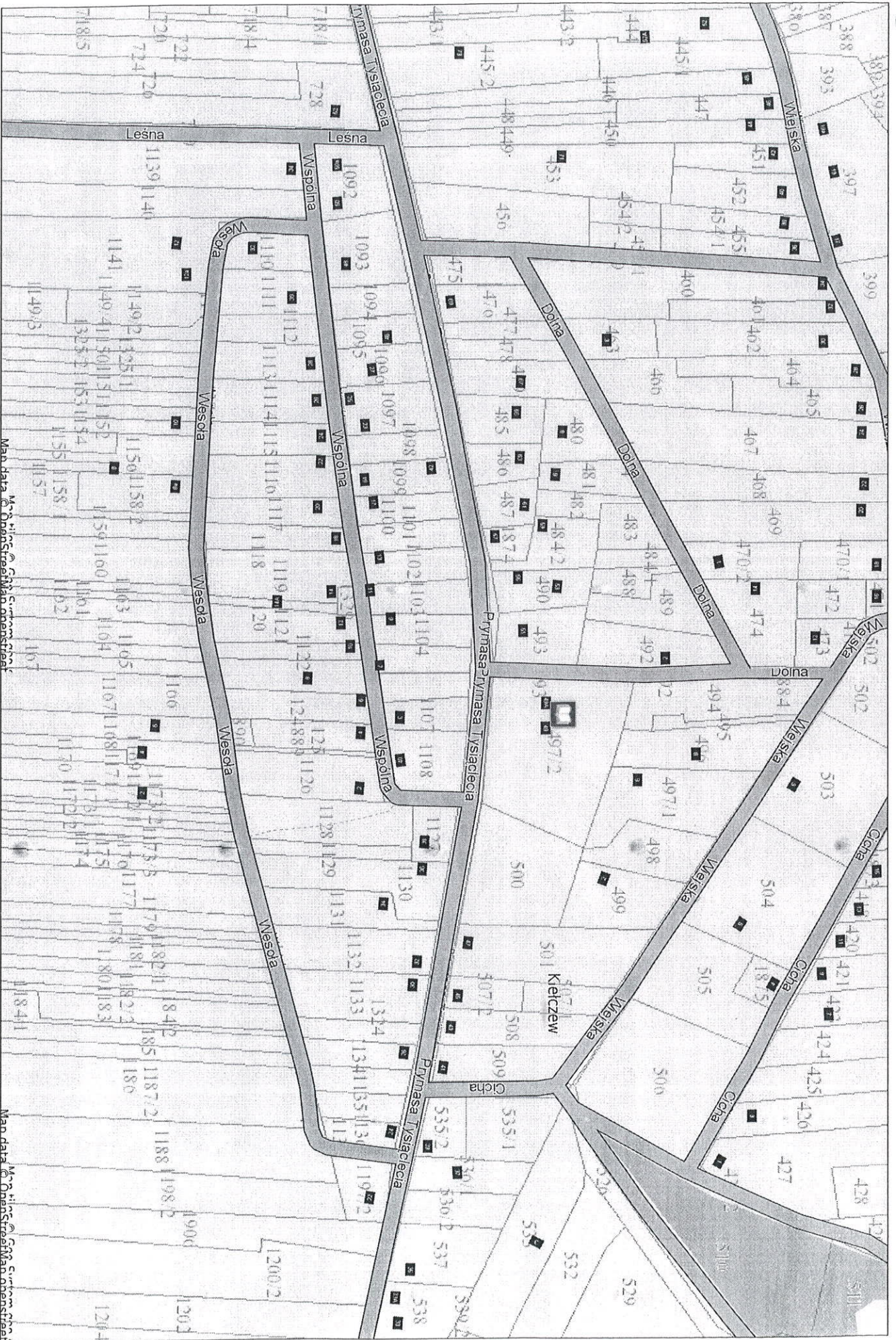












Niniejszy wydruk nie stanowi dokumentu w rozumieniu przepisów prawa
wydrukowano w serwisie malkinia.gorna.eu-mapnet dnia 2016-10-31 11:27:45

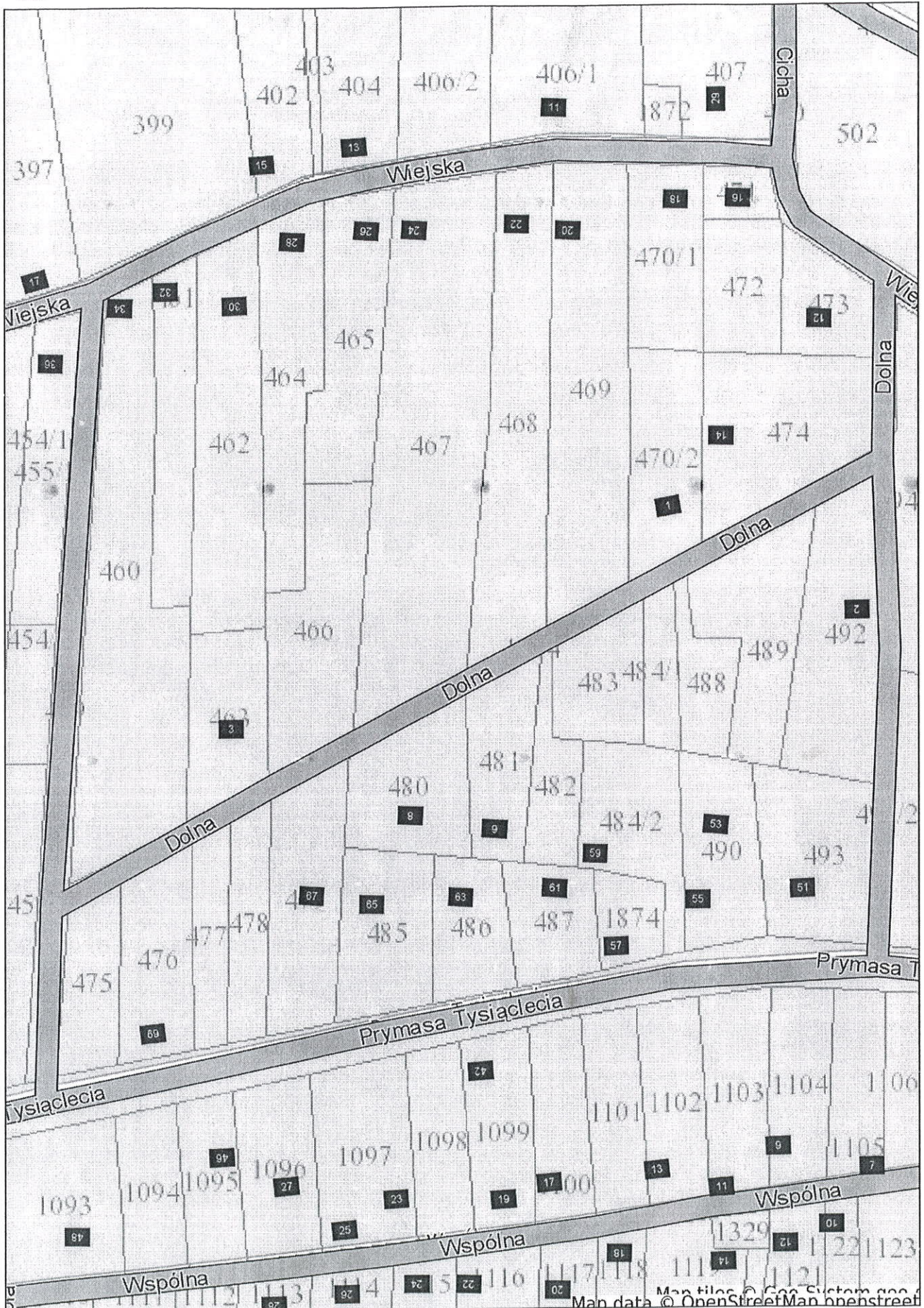
Map data © OpenStreetMap contributors

Map data © OpenStreetMap contributors



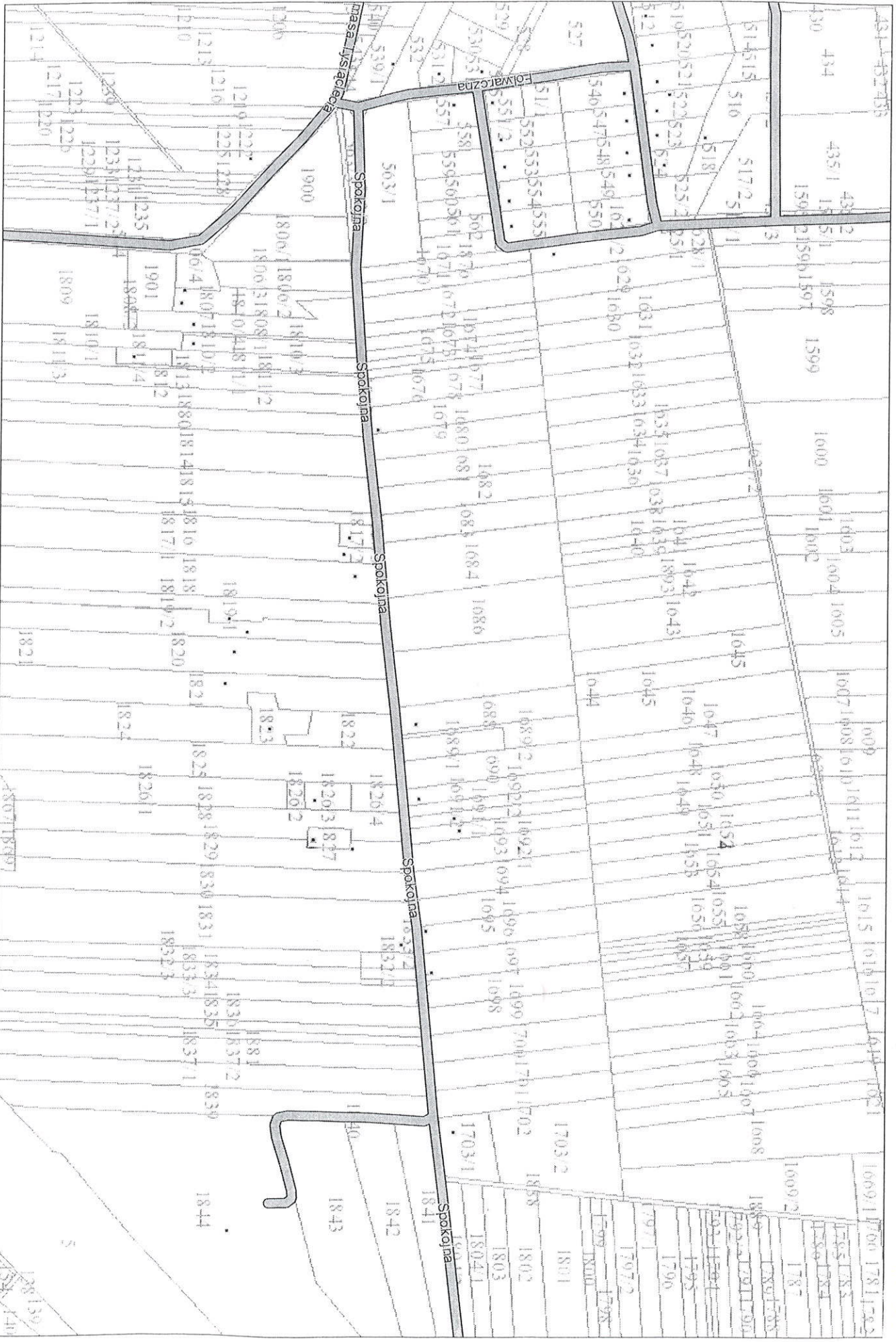
System Informacji Przestrzennej Gminy Małkinia

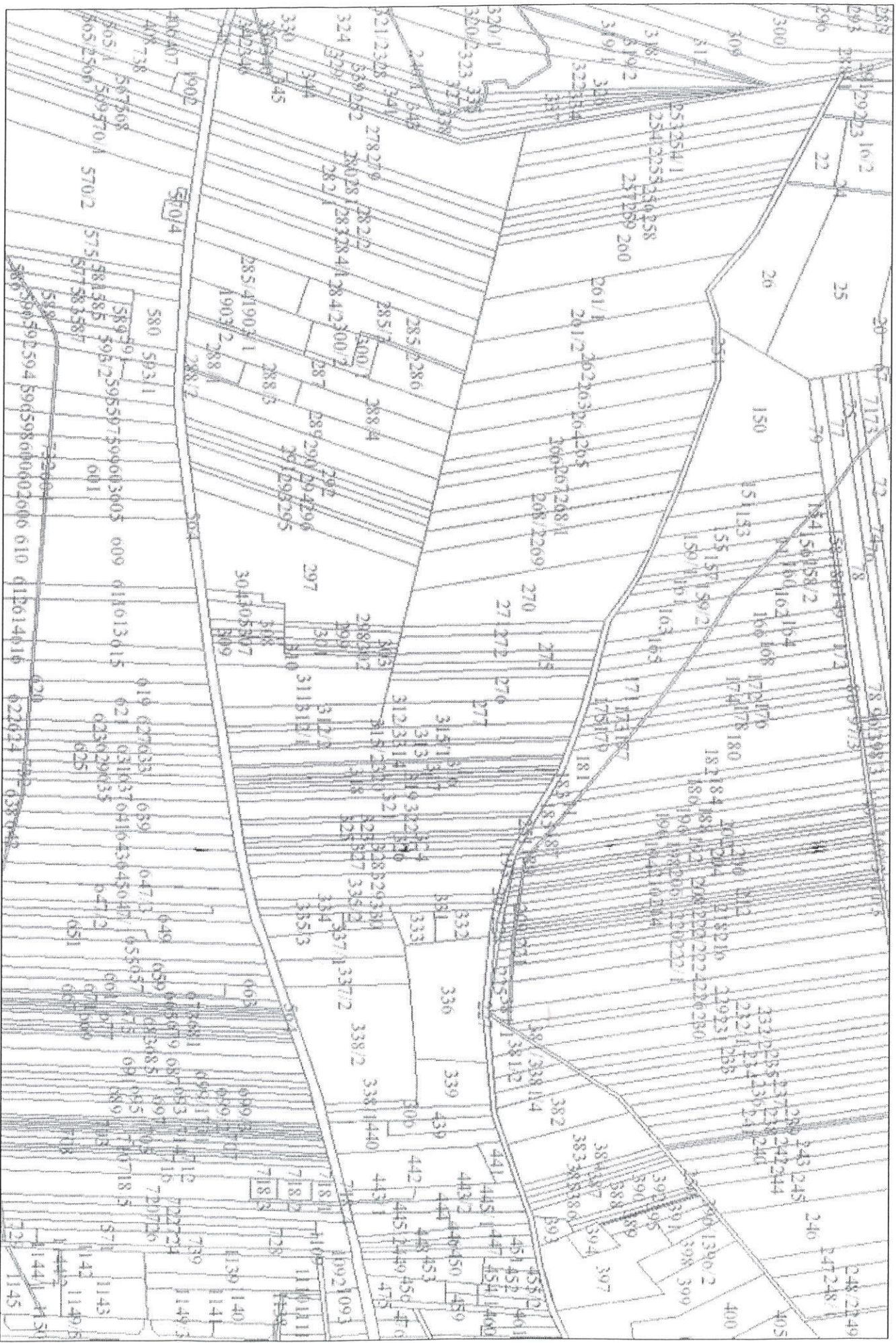
skala 1 : 1500



Niniejszy wydruk nie stanowi dokumentu w rozumieniu przepisów prawa
wydrukowano w serwisie malkiniagorna.e-mapa.net dnia 2016-10-31 11:37:09

strona 1





Uzasadnienie

Zgodnie z art. 7 ust. 2 i 3 ustawy z dnia 21 marca 1985 r. o drogach publicznych (Dz. U. z 2016 r. poz. 446 z późn. zm.) do dróg gminnych zalicza się drogi o znaczeniu lokalnym niezaliczone do innych kategorii stanowiące uzupełniającą sieć dróg służących miejscowym potrzebom, z wyłączeniem dróg wewnętrznych. Do kompetencji Rady Gminy na podstawie art. 7 ust. 2 i 3 wyżej wymienionej ustawy należy zaliczenie danej drogi do kategorii dróg gminnych, po zasięgnięciu opinii właściwego Zarządu Powiatu i ustaleniu przebiegu tej drogi. Zgodnie z art. 1 wyżej wymienionej ustawy drogą publiczną jest droga zaliczona na podstawie tej ustawy do jednej z kategorii dróg, z której może korzystać każdy, zgodnie z jej przeznaczeniem, z ograniczeniami i wyjątkami określonymi w tej ustawie lub innych przepisach szczególnych. Drogi gminne stanowią własność gminy (art. 2a ust. 2 ustawy z dnia 21 marca 1985 r. o drogach publicznych). W art. 4 wyżej wymienionej ustawy zostało zdefiniowane pojęcie drogi. Jest to budowla wraz z drogowymi obiektami inżynierskimi, urządzeniami oraz instalacjami, stanowiąca całość techniczno-użytkową, przeznaczoną do prowadzenia ruchu drogowego, zlokalizowaną w pasie drogowym. Gmina Małkinia Górna posiada sieć dróg, które dotychczas miały nieuregulowany stan prawny. Sukcesywnie prowadzona jest procedura przejmowania działek zajętych pod drogi na własność gminy. Uregulowanie własności tych gruntów umożliwi podjęcie działań mających na celu zaliczenie niektórych dróg spełniających przesłanki określone w ustawie o drogach publicznych do kategorii dróg gminnych, czego kolejnym etapem jest podejmowanie uchwał o zaliczeniu do kategorii dróg gminnych istniejących dróg przejętych na własność gminy Małkinia Górna, które nie zostały zaliczone do innych kategorii i, co do których istnieje taka konieczność ze względu na fakt, że już pełnią funkcje dróg publicznych tzn. stanowią uzupełniającą sieć dróg i służą miejscowym potrzebom, a także są drogami ogólnodostępnymi. Drogi wymienione w uchwale są drogami położonymi na działkach, które stanowią własność gminy Małkinia Górna. Drogi były remontowane i modernizowane przez gminę. Roboty te oraz odpowiednie oznakowanie spełniały warunki techniczne wymagane dla dróg gminnych, co pozwoliło zapewnić odpowiedni poziom bezpieczeństwa dla jej użytkowników. Podjęcie tej uchwały ma więc na celu przede wszystkim pełne uregulowanie stanu prawnego istniejących dróg, co umożliwi działania zgodne z ustawą z dnia 21 marca 1985 r. o drogach publicznych (Dz. U. z 2016 r. poz. 446 z późn. zm.), a więc przede wszystkim prowadzenie prawidłowej ewidencji dróg, przeprowadzanie okresowych kontroli stanu dróg oraz opracowanie planów rozwoju sieci drogowej, który zawierał będzie szczegółową analizę ich stanu technicznego. Część dróg wymienionych w uchwale ze względu nie tylko na wymagania techniczne jakim powinny odpowiadać drogi gminne, ale również na rozwój gminy, a tym samym zwiększone wymagania użytkowników dróg, co do jakości nawierzchni czy też szerokości jezdni wymagała będzie rozbudowy poprzez poszerzenie pasa drogowego. Nadanie tym drogom statusu dróg gminnych umożliwi gminie Małkinia Górna skorzystanie z przepisów ustawy z dnia 10 kwietnia 2003 roku o szczególnych zasadach przygotowania i realizacji inwestycji w zakresie dróg publicznych (Dz. U. z 2015 r. poz. 2031). Pozwoli również ubiegać się o dofinansowanie inwestycji drogowych ze środków zewnętrznych, gdzie w większości przypadków dotacje można uzyskać jedynie na drogi publiczne. Zaliczenie do kategorii dróg gminnych będzie sprzyjało podwyższeniu parametrów technicznych, a tym samym poprawie jakości życia mieszkańców gminy i bezpieczeństwa użytkowników tych dróg.