

**UCHWAŁA NR 215/XXXVI/2017
RADY GMINY MAŁKINIA GÓRNA**

z dnia 27 kwietnia 2017 r.

w sprawie nadania nazw ulicom w miejscowości Zawisty Nadbużne.

Na podstawie art. 18 ust. 2 pkt 13 ustawy z dnia 8 marca 1990 r. o samorządzie gminnym (t.j. Dz. U. z 2016 r., poz. 446 z późn. zm.) uchwała się, co następuje:

§ 1. 1. W miejscowości oznaczonej geodezyjnie: województwo mazowieckie, powiat ostrowski, jednostka ewidencyjna Zawisty Nadbużne, obręb Zawisty Nadbużne, nadaje się nazwę ulicom:

- 1) Diamentowa - droga oznaczona jako działka nr 1248,
- 2) Bursztynowa - droga oznaczona jako działki nr 1250, 1249, 1251, 1253,
- 3) Złota - droga oznaczona jako działka nr 1252.

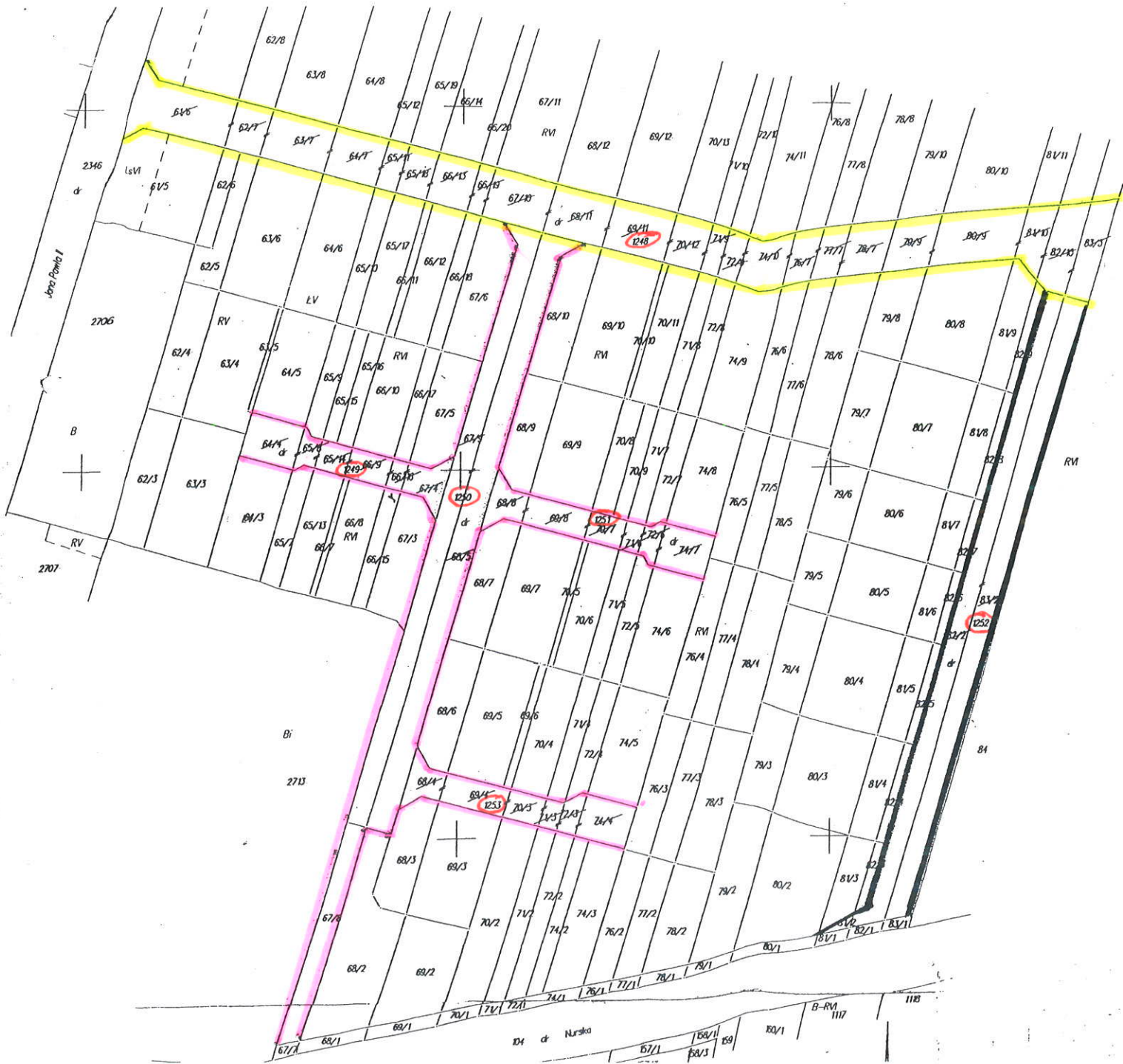
2. Przebieg i granice ulic wymienionych w ust. 1 oznaczone są na mapie stanowiącej załącznik do niniejszej uchwały.

§ 2. Wykonanie uchwały powierza się Wójtowi Gminy Małkinia Górna.




§ 3. Uchwała wchodzi w życie po upływie 14 dni od ogłoszenia w Dzienniku Urzędowym Województwa Mazowieckiego.

Przewodniczący Rady Gminy

Zbigniew Nietubyc



Zawisty Nadbużne

-  ul. Bursztynowa – droga ozn. jako działki nr nr 1250, 1249, 1251, 1253
-  ul. Żłota – droga ozn. jako działka nr 1252
-  ul. Diamentowa – droga ozn. jako działka nr 1248

Uzasadnienie

Projekt niniejszej uchwały opracowano w celu ustanowienia nazw trzech ulic w miejscowości Zawisty Nadbużne:

Diamentowa - droga oznaczona jako działka nr 1248

Bursztynowa - droga oznaczona jako działki nr nr 1250 1249, 1251, 1253

Złota - droga oznaczona jako działka nr 1252.

Obszar, na którym położone są działki stanowiące przedmiotowe drogi, objęty jest planem zagospodarowania przestrzennego gminy, zatwierdzonym uchwałą nr 185/XXXIII/2002 Rady Gminy Małkinia Górna z dnia 14 czerwca 2002 r. (ogł. w Dzienniku Urzędowym Województwa Mazowieckiego nr 178, poz. 3987, z dnia 7 lipca 2002 r.).

Jest to teren zabudowy mieszkaniowej, w związku z czym ustalono obszary ulic dojazdowych, stanowiące obsługę komunikacyjną terenów budowlanych.

Wydzielone działki, stanowiące drogi, są własnością gminy Małkinia Górna.

W związku ze składanymi wnioskami dotyczącymi ustalenia numerów porządkowych dla budynków mieszkalnych oraz prognozą przyszłej zabudowy, zachodzi konieczność nadania nazw ulicom w obrębie Zawisty Nadbużnych. Nadanie nazw usprawni komunikację oraz umożliwi ustalanie numeracji porządkowej budynków.