

INT 271.1.20.2017

Wójt Gminy Małkinia Górna zaprasza do składania ofert na wykonanie przebudowy drogi gminnej w miejscowości Małkinia Dolna polegającej na budowie chodnika.

1. Nazwa i adres ZAMAWIAJĄCEGO

Gmina Małkinia Górna

ul. Przedszkolna 1

07-320 Małkinia Górna

telefon: 29 644 80 00 , faks: 29 74 55 118

e-mail: poczta@malkiniagorna.pl

2. Opis przedmiotu zamówienia

Przedmiotem zamówienia jest wykonanie przebudowy drogi gminnej w miejscowości Małkinia Dolna polegającej na budowie chodnika na działce nr. 59

W zakres opracowania wchodzi:

- prace przygotowawcze,
- roboty ziemne,
- roboty konstrukcyjne i nawierzchniowe – zjazdy,
- roboty konstrukcyjne i nawierzchniowe chodnik,
- roboty wykończeniowe.

Szczegółowy zakres prac zawiera załącznik nr 2 do niniejszego zapytania – PRZEDMIAR ROBÓT

Wymagany okres gwarancji: 36 miesięcy

Wymagany czas realizacji 31.07.2017 r.

3. Forma złożenia oferty:

1. Ofertę należy złożyć w **formie pisemnej** na formularzu stanowiącym Załącznik Nr 1 do niniejszego zapytania w kopercie z **dopiskiem**: „Oferta na wykonanie przebudowy drogi gminnej w miejscowości Małkinia Dolna polegającej na budowie chodnika”

2. Termin składania ofert: do 14.04.2017 r. do godz. 10:00 w Urzędzie Gminy w Małkini Górnej ul. Przedszkolna 1, 07-320 Małkinia Górna, pokój nr 3. **Nie dopuszcza się składania ofert drogą mailową.**

Za termin złożenia oferty uważa się dzień i godzinę jej faktycznego złożenia w siedzibie Zamawiającego.

3. Termin wykonania zamówienia ustala się na dzień 31.07.2017 r.

4. Wykonawca powinien w ofercie podać cenę jednostkową netto i cenę brutto.

5. Oferta musi zawierać nazwę i adres wykonawcy, musi być podpisana przez osobę lub osoby uprawnione lub upoważnione do występowania w imieniu wykonawcy, przy czym podpis musi być czytelny lub opisany pieczęcią imienną.

6. Osoby uprawnione do bezpośredniego kontaktowania się z Wykonawcą: Referat Inwestycji 29 644 29 85

7. Przy wyborze oferty Zamawiający będzie się kierować następującym kryterium – Cena (100%).

8. O wynikach postępowania Zamawiający poinformuje telefonicznie wzywając wybranego Wykonawcę do zawarcia umowy.

9. W niniejszym postępowaniu, rozpoznaniu cenowym, nie mają zastosowania przepisy ustawy z dnia 29 stycznia 2004r. Prawo zamówień publicznych.

W załączeniu:

- Formularz oferty – załącznik nr 1
- Przedmiar robót – załącznik nr 2
- Mapa poglądowa – załącznik nr 3

Sporządziła: Aleksandra Socik
Tel. 29 644 29 85


mgr Bożena Kordek

FORMULARZ OFERTOWY

dotyczący zadania: „Wykonanie przebudowy drogi gminnej w miejscowości Małkinia Dolna polegającej na budowie chodnika”

1. Nazwa i adres wykonawcy:

Nazwa

Adres.....

NIP

Email:

Tel.

2. Oferuję wykonanie przedmiotu zamówienia:

kwota brutto zł (słownie:
.....) w tym podatek VAT w wysokości % co stanowi kwotę: zł,
wartość usług bez podatku VAT (netto) wynosi: zł (słownie:
.....).

3. Oświadczam, że zapoznałem się z opisem przedmiotu zamówienia i nie wnoszę do niego zastrzeżeń.

4. Płatność faktur w ciągu **30 dni** od otrzymania faktury.

5. Jako wykonanie przedmiotu zamówienia należy rozumieć wykonanie zamówienia w zakresie określonym w zapytaniu ofertowym, opisie przedmiotu zamówienia.

..... dnia

(PODPIS WYKONAWCY)







Lp.	Podst	Opis i wyliczenia	j.m.	Poszcz	Razem
1 Roboty przygotowawcze					
1	KNR 2-01	Roboty pomiarowe przy liniowych robotach ziemnych - trasa drogi w terenie równinnym	km		
d.1	0119-03 D-01.01.01	0.10164	km	0.102	
				RAZEM	0.102
2	KNR AT-03	Roboty remontowe - cięcie piłą nawierzchni bitumicznych na gł. 6-10 cm	m		
d.1	0101-02 D-01.02.04	101.64	m	101.640	
				RAZEM	101.640
3	KNR AT-03	Mechaniczna rozbiórka nawierzchni bitumicznej o gr. 10 cm z wywozem materiału z rozbiórki na odl. do 1 km oraz utylizacją	m ²		
d.1	0104-03 D-01.02.04	101.64*0.3	m ²	30.492	
				RAZEM	30.492
2 Roboty ziemne					
4	KNR 2-31	Mechaniczne wykonanie koryta na całej szerokości jezdni i chodników w gruncie kat.I-IV głębok. 40 cm - zjazdy	m ²		
d.2	0101-01 + KNR 2-31 0101-02 D-02.00.00	20.94	m ²	20.940	
				RAZEM	20.940
5	KNR 2-31	Mechaniczne wykonanie koryta na całej szerokości jezdni i chodników w gruncie kat.I-IV głębok. 20 cm - chodnik	m ²		
d.2	0101-01 D-02.00.00	108.12	m ²	108.120	
				RAZEM	108.120
3 Roboty konstrukcyjne i nawierzchniowe - zjazdy					
6	KNR 2-31	Warstwa odcinająca zagęszczana mechanicznie - 10 cm grub.po zagęszcz.	m ²		
d.3	0106-03 + KNR 2-31 0106-04 D-04.02.02	20.94	m ²	20.940	
				RAZEM	20.940
7	KNR 2-31	Podbudowa z kruszywa łamanego - warstwa dolna o grub.po zagęszcz. 15 cm	m ²		
d.3	0114-05 D-04.04.02	20.94	m ²	20.940	
				RAZEM	20.940
8	KNR 2-31	Podbudowa z kruszywa łamanego - warstwa dolna - za każdy dalszy 1 cm grub.po zagęszcz. Krotność = 5	m ²		
d.3	0114-06 D-04.04.02	20.94	m ²	20.940	
				RAZEM	20.940
9	KNR 2-31	Ława pod krawężniki betonowa z oporem - na płask	m ³		
d.3	0402-04 D-08.01.01	0.065*3*4	m ³	0.780	
				RAZEM	0.780
10	KNR 2-31	Krawężniki betonowe na płask o wym. 15x30 cm na podsypce cem.piaskowej - na płask	m		
d.3	0403-03 D-08.01.01	3*4	m	12.000	
				RAZEM	12.000
11	KNR 2-31	Ława pod krawężniki betonowa z oporem - wysoki	m ³		
d.3	0402-04 D-08.01.01	0.065*82.14	m ³	5.339	
				RAZEM	5.339
12	KNR 2-31	Krawężniki betonowe na płask o wym. 15x30 cm na podsypce cem.piaskowej - wysoki	m		
d.3	0403-03 D-08.01.01	82.14	m	82.140	
				RAZEM	82.140
13	KNR 2-31	Ława pod krawężniki betonowa z oporem - wtopiony	m ³		
d.3	0402-04 D-08.01.01	3*8*0.065	m ³	1.560	
				RAZEM	1.560

Lp.	Podst	Opis i wyliczenia	j.m.	Poszcz	Razem
14	KNR 2-31 d.3 0403-03 D-08.01.01	Krawężniki betonowe najazdowe wym. 15x30 cm na podsypce cem.piaskowej - wtopiony 3*8	m m	24.000	
				RAZEM	24.000
15	KNR 2-31 d.3 0402-03 D-08.01.01	Ława pod krawężniki betonowa zwykła 0.045*1	m ³ m ³	0.045	
				RAZEM	0.045
16	KNR 2-31 d.3 0403-05 D-08.01.01	Krawężniki betonowe wtopione o wym. 12x25 cm na podsypce cem.piaskowej 1	m m	1.000	
				RAZEM	1.000
17	KNR 2-31 d.3 0511-03 D-08.02.02	Nawierzchnie z kostki brukowej betonowej grub. 8 cm na podsypce cementowo-piaskowej 20.94	m ² m ²	20.940	
				RAZEM	20.940
4 Roboty konstrukcyjne i nawierzchniowe chodnik					
18	KNR 2-31 d.4 0106-03 + KNR 2-31 0106-04 D-04.02.02	Warstwa odcinająca zagęszczana mechanicznie - 10 cm grub.po zagęszcz. 108.12	m ² m ²	108.120	
				RAZEM	108.120
19	KNR 2-31 d.4 0114-07 D-04.04.02	Podbudowa z kruszywa łamanego - warstwa górna o grub.po zagęszcz. 8 cm 108.12	m ² m ²	108.120	
				RAZEM	108.120
20	KNR 2-31 d.4 0114-08 D-04.04.02	Podbudowa z kruszywa łamanego - warstwa górna - za każdy dalszy 1 cm grub.po zagęszcz. Krotność = 2 108.12	m ² m ²	108.120	
				RAZEM	108.120
21	KNR 2-31 d.4 0402-04 D-08.03.01	Ława pod obrzeża - betonowa z oporem 0.045*89.44	m ³ m ³	4.025	
				RAZEM	4.025
22	KNR 2-31 d.4 0407-04 D-08.03.01	Obrzeża betonowe o wym. 30x8 cm na podsypce piaskowej z wyp.spoin za- prawą cem. 89.44	m m	89.440	
				RAZEM	89.440
23	KNR 2-31 d.4 0511-02 D-08.02.02	Nawierzchnie z kostki brukowej betonowej grub. 6 cm na podsypce cementowo-piaskowej 108.12	m ² m ²	108.120	
				RAZEM	108.120
5 Roboty wykończeniowe					
24	KNR 2-01 d.5 0510-01 D-09.01.01	Humusowanie z obsianiem przy grub.warstwy humusu 5 cm 12	m ² m ²	12.000	
				RAZEM	12.000
25	KNR 2-01 d.5 0510-02 D-09.01.01	Humusowanie z obsianiem dodatek za każde nast.5 cm humusu 12	m ² m ²	12.000	
				RAZEM	12.000
26	KNR 2-31 d.5 0702-02 D-07.02.01	Przesunięcie znaku ograniczenia "15ton" 1	szt. szt.	1.000	
				RAZEM	1.000
27	KNR 2-31 d.5 0702-02 D-07.02.01	Przesunięcie tablicy informacyjnej 1	szt. szt.	1.000	
				RAZEM	1.000

Lp.	Podst	Opis i wyczenia	j.m.	Poszcz	Razem
28	KNR 2-31	Wstawienie 2 słupków do istniejącego znaku "Teren zabudowany"	szt.		
d.5	0702-02				
	D-07.02.01	1	szt.	1.000	
				RAZEM	1.000
29	KNR 2-31	Regulacja pionowa studzienek dla zaworów wodociągowych w tym 5 hydrantów	szt.		
d.5	1406-04				
	D-01.00.00	1	szt.	1.000	
				RAZEM	1.000

PROJEKT ZAGOSPODAROWANIA TERENU
 PRZEBUDOWA DRÓGI GMINNEJ POLEGAJĄCA NA BUDOWIE CHODNIKA
 W MIEJSCOWOŚCI MAŁKINIA DOLNA
 SKALA OPRACOWANIA 1:500
 ETAP I

WYKAZ OZNACZEŃ:

-  - PROJEKTOWANY CHODNIK - 108,12 m²
-  - ZJAZDY - 20,94 m²
-  - POWIERZCHNIA TRAWIASTA - 12,00 m²
-  - ISTNIEJĄCA DROGA
-  - STNIEJĄCY CHODNIK
-  - GRANICA DZIAŁKI
-  - KRAWĘŻNIK NAJAZDOWY 15x30x100



[Handwritten signature]